MAVIC 3

Εγχειρίδιο χρήστη Έκδοση 1.4 01/2022

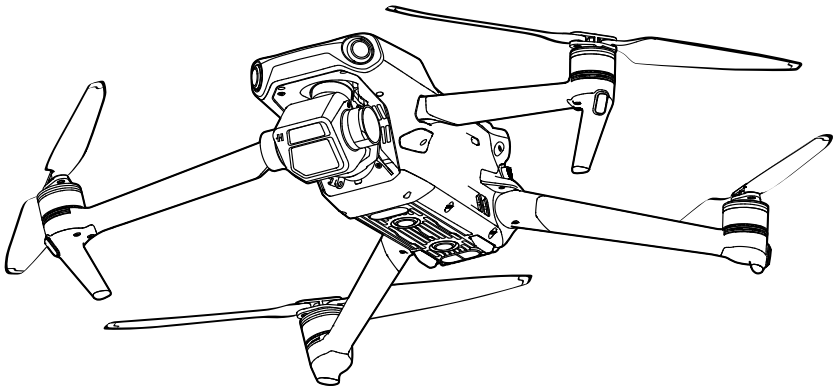

› Ã ¸ ½ µ É ¾ È ¾ Â ´ Ä ¼ Î Ã Á Â ¼ À » À Ó Ã

ì ' & % , è j ç è (x j % x (&
ç è ("EPCF "DSPCBU 3FBEFS % , &
8JOEPXT ' $PNNBOE ' .BD ' ç '

¥ ¼ É ³ ¹ ¸ È ¾ È ¼ ´ Ã ¸ ¿ ´ d ¸

ï (ç è ' (ç % è (è ç & õ % &
ç (' ,

ž Á É Ò Ÿ Î È ¾ É Å Ê Ÿ ¸ Æ Ñ Ã É Å Ç ¼ º º Æ ³ Ë Å Ê

ì , & è (- è ' %

¯ÆµÈ¾ ÉÅÊ Ÿ¸ÆÑÃÉÅÇ ¼ºÌ¼ÀÆÀ»¶Å

>,(„MH„B

⊘ Προειδοποίηση ⚠ Σημαντική σημείωση Συμβουλές και υποδείξεις Παραπομπή

,JBC!RSF ,PJM B,(SHM ,P*SH ,S#RH

Διαβάστε τα ακόλουθα έγγραφα πριν χρησιμοποιήσετε το DJI™ MAVIC™ 3:
1. Οδηγίες ασφάλειας
2. Οδηγός γρήγορης εκκίνησης
3. Εγχειρίδιο χρήστη

Συνιστάται να παρακολουθήσετε όλα τα εκπαιδευτικά βίντεο στον επίσημο ιστότοπο της DJI και να διαβάσετε τις οδηγίες ασφάλειας πριν τη χρήση για πρώτη φορά. Προετοιμαστείτε για την πρώτη σας πτήση διαβάζοντας τον οδηγό γρήγορης εκκίνησης και ανατρέξτε στο παρόν εγχειρίδιο χρήστη για περισσότερες πληροφορίες.

/K,BJEFTSJK! C$MSFO

Μεταβείτε στην παρακάτω διεύθυνση ή σαρώστε τον κωδικό QR για να παρακολουθήσετε τα εκπαιδευτικά βίντεο για το DJI Mavic 3, τα οποία δείχνουν πώς να χρησιμοποιείτε με ασφάλεια το Mavic 3:

MAVIC 3

https://s.dji.com/ZGppL5

MAVIC 3 CINE

https://s.dji.com/ZGppL4

5#WH SHQ FUBP„OD#Q '-,)O\

Βεβαιωθείτε ότι χρησιμοποιείτε το DJI Fly κατά τη διάρκεια της πτήσης. Σαρώστε τον παραπάνω κωδικό QR για λήψη της πιο πρόσφατης έκδοσης.

⚠
- Το τηλεχειριστήριο DJI RC Pro έχει ήδη εγκατεστημένη την εφαρμογή DJI Fly. Απαιτείται από τους χρήστες να κάνουν λήψη της εφαρμογής DJI Fly στην κινητή τους συσκευή όταν χρησιμοποιούν το τηλεχειριστήριο DJI RC-N1.
- Η έκδοση Android του DJI Fly είναι συμβατή με Android v6.0 και μεταγενέστερη έκδοση. Η έκδοση iOS του DJI Fly είναι συμβατή με iOS v11.0 και μεταγενέστερη έκδοση.

* Για αυξημένη ασφάλεια, η πτήση περιορίζεται σε ύψος 30 μ. και εύρος 50 μ. όταν δεν υπάρχει σύνδεση ή είσοδος στην εφαρμογή κατά τη διάρκεια της πτήσης. Αυτό ισχύει για το DJI Fly και όλες τις εφαρμογές που είναι συμβατές με αεροσκάφος DJI.

5#WH SOT '-, $VVLVWDQW <FJP! KBSBMBLXSJK*

Κατεβάστε το DJI Assistant 2 (Σειρά καταναλωτικών drone) στη διεύθυνση http://www.dji.com/mavic-3/downloads.

⚠
- Η θερμοκρασία λειτουργίας αυτού του προϊόντος είναι -10° έως 40°C. Δεν πληροί την τυπική θερμοκρασία λειτουργίας για στρατιωτικές εφαρμογές (-55° έως 125°C), η οποία απαιτείται για αντοχή σε μεγαλύτερη περιβαλλοντική μεταβλητότητα. Λειτουργήστε το προϊόν κατάλληλα και μόνο για εφαρμογές όπου πληροί τις απαιτήσεις εύρους θερμοκρασίας λειτουργίας του συγκεκριμένου επιπέδου.

O^ib^oLe^fZ

@P#RH SOT ,BP(MSOQ FDVFJPJE$OT

-ŸÑdÃ¾d¸

cÀ¸¹³È É¼ ŸÆÀÃ ¸ŸÑ É¾Ã ŸÆÓÉ¾ ŸÉµÈ¾

žÁŸ¸À»¼ÊÉÀÁ³ ¹¶ÃÉ¼Å

¤µÍ¾ É¾Ç ¼Ë¸ÆdÅºµÇ +10 -S`

¤µÍ¾ ÉÅÊ +10 (ZZPZ[HU[«¼ÀÆ³ Á¸É¸Ã¸ÂÎÉÀÁÓÃ KY

:POU$L SOT ,PO&(MSOQ

žÀÈ¸ºÎºµ

¯ÆµÈ¾ ºÀ¸ ŸÆÓÉ¾ ËÅÆ³

cÀ³ºÆ¸dd¸

,FPORK!UOQ

¤¼ÀÉÅÊÆº¶¼Ç ŸÉµÈ¾Ç

c¼¶ÁÉ¼Ç Á¸É³ÈÉ¸È¾Ç ¸¼ÆÅÈÁ³ËÅÊÇ

žŸÀÈÉÆÅËµ ÈÉ¾Ã ¸ÆÌÀÁµ ¿´È¾

«ÊÈÉµd¸É¸ ÑÆ¸È¾Ç Á¸À ÈÒÈÉ¾d¸ ¸Ã¶ÌÃ¼ÊÈ¾Ç d¼ ÊŸ

”ÄÊŸÃ¾ Â¼ÀÉÅÊÆº¶¸ ŸÉµÈ¾Ç

¯¸Æ¸ÁÉ¾ÆÀÈÉÀÁÑ (K]HUJLK 7PSV[(ZZPZ[HUJL :`Z[L

£¸É¸ºÆ¸Ë´Ç ŸÉµÈ¾Ç

8\PJR;YHUZMLY •Æµº ÅÆ¾ d¼É¸ËÅÆ³

”ÂÀÁ¼Ç

¥Ÿ¸É¸Æ¶¸ ´ÄÊŸÃ¾Ç ŸÉµÈ¾Ç

›Ã¸ÆÉµÆ¸Ç Á¸À Á³d¼Æ¸

=HLFVFJPJRS#PJO

+10 9* 7YV

9* 5

«ÒÃ»¼È¾ ÉÅÊ É¾Â¼Ì¼ÀÆÀÈÉ¾Æ¶ÅÊ

/UBP„OD# '-,)O\

›ÆÌÀÁµ ¿´È¾

©ÆÅ¹ÅÂµ Á³d¼Æ¸Ç

: S # R H

› Ÿ ¸ À É µ È ¼ À Ç Ÿ ¼ Æ À ¹ ³ Â Â Å Ã É Å Ç Ÿ É µ È ¾ Ç

— Æ À ¸ Ÿ É µ È ¾ Ç Á ¸ À ½ Ó Ã ¼ Ç . , 6

¤ ¶ È É ¸ ¼ Â ´ º Ì Î Ã Ÿ Æ À Ã ¸ Ÿ Ñ É ¾ Ã Ÿ É µ È ¾

› Ê É Ñ d ¸ É ¾ ¸ Ÿ Å º ¼ ¶ Î È ¾ Ÿ Æ Å È º ¼ ¶ Î È ¾

ž Á Á ¶ Ã ¾ È ¾ » À ¸ Á Å Ÿ µ Â ¼ À É Å Ê Æ º ¶ ¸ Ç É Î Ã d Å É ´ Æ

c Å Á À d µ Ÿ É µ È ¾ Ç

: B P ! P S H „ B

© Æ Å » À ¸ º Æ ¸ Ë ´ Ç

ž Ã ¾ d ´ Æ Î È ¾ Ê Â À Á Å Â Å º À È d À Á Å Ò

© Â ¾ Æ Å Ë Å Æ ¶ ¼ Ç d ¼ É ¸ º Å Æ ¸ È É À Á µ Ç ¼ Ä Ê Ÿ ¾ Æ ´ É ¾ È ¾ Ç

O i h n K d l h m › i h r L f l h j

ò è - , è %
% + * . B W J D è &
' ç %
(

© Æ Å Ë ¶ Â É Å Ê Ÿ Æ Å Ï Ñ Ã É Å Ç

/ J R B D X D

Το DJI Mavic 3 διαθέτει σύστημα ανίχνευσης με υπέρυθρες ακτίνες και συστήματα εμπρόσθιας, οπίσθιας, προς τα πάνω, πλευρικής και προς τα κάτω όρασης, που επιτρέπουν την αιώρηση και την πτήση σε εσωτερικούς και εξωτερικούς χώρους, καθώς και την αυτόματη επιστροφή στην αρχική θέση, αποφεύγοντας ταυτόχρονα τα εμπόδια από όλες τις κατευθύνσεις. Το αεροσκάφος έχει μέγιστη ταχύτητα πτήσης 75,6 χλμ./ώ. και μέγιστο χρόνο πτήσης 46 λεπτών.

Το τηλεχειριστήριο DJI RC Pro διαθέτει ενσωματωμένη οθόνη 5,5 ιντσών υψηλής φωτεινότητας 1000cd/m^2 με ανάλυση 1920x1080 pixel. Οι χρήστες μπορούν να συνδεθούν στο διαδίκτυο μέσω Wi-Fi, ενώ το λειτουργικό σύστημα Android περιλαμβάνει Bluetooth και GNSS. Το DJI RC Pro διαθέτει μια ευρεία γκάμα χειριστηρίων αεροσκάφους και αναρτήρα, καθώς και προσαρμόσιμα κουμπιά και έχει μέγιστο χρόνο λειτουργίας 3 ωρών. Το τηλεχειριστήριο RC-N1 εμφανίζει τη μετάδοση βίντεο από το αεροσκάφος στην εφαρμογή DJI Fly σε κινητή συσκευή. Το αεροσκάφος και η κάμερα ελέγχονται εύκολα χρησιμοποιώντας τα ενσωματωμένα κουμπιά και το τηλεχειριστήριο έχει χρόνο λειτουργίας 6 ωρών.

¬ ¸ È ¾ d ¸ Ã É À Á Ñ É ¼ Æ ¸ È ¾ d ¼ ¶ ¸ É Î Ã Ì ¸ Æ ¸ Á É ¾ Æ À È É À Á Ó Ã

› Ã ¸ Æ É µ Æ „ Æ Ç ³ d ¼ Æ ¸ DJI Mavic 3 χρησιμοποιεί μια κάμερα Hasselblad L2D-20c με αισθητήρα CMOS 4/3 ιντσών, με δυνατότητα λήψης φωτογραφιών 20MP και βίντεο 5,1K 50fps/DCI 4K 120fps Apple ProRes 422 HQ* και H.264/H.265. Η κάμερα διαθέτει ρυθμιζόμενο διάφραγμα f/2,8 έως f/11, δυναμικό εύρος 12,8 στοπ και υποστηρίζει βίντεο D-Log 10 bit. Η τηλεκάμερα βοηθά τους χρήστες να τραβήξουν με ζουμ έως και 28x χρησιμοποιώντας τη λειτουργία Explore.

¥ ¼ É ³ » Å¹È¶ Ã É Æ Å τέσσερις ενσωματωμένες κεραίες και την τεχνολογία μετάδοσης μεγάλης εμβέλειας O3+, το DJI Mavic 3 προσφέρει μετάδοση μέγιστης εμβέλειας 15 χλμ. και ποιότητα βίντεο έως και 1080p 60fps από το αεροσκάφος στην εφαρμογή DJI Fly. Το τηλεχειριστήριο λειτουργεί τόσο στα 2,4 όσο και στα 5,8 GHz και είναι σε θέση να επιλέξει αυτόματα το καλύτερο κανάλι μετάδοσης.

" Ä Ê Ÿ Ã ¼ Ç Â ¼ À É Å Ê Æ χρήστες μπορούν ΄ Ã ³ Ç ύσει στη λειτουργία του αεροσκάφους, ενώ το σύστημα Advanced Pilot Assistance System 5.0 (APAS 5.0) επιτρέπει στο αεροσκάφος να αποφεύγει τα εμπόδια σε όλες τις κατευθύνσεις.

* Μόνο το αεροσκάφος DJI Mavic 3 Cine διατίθεται με ενσωματωμένο δίσκο SSD 1TB, ο οποίος υποστηρίζει την εγγραφή και την αποθήκευση βίντεο Apple ProRes 422 HQ. Διαφορετικά, τα χαρακτηριστικά και οι λειτουργίες που περιγράφονται στο παρόν εγχειρίδιο χρήστη ισχύουν τόσο για το αεροσκάφος DJI Mavic 3 όσο και για το DJI Mavic 3 Cine.

⚠

- Ο μέγιστος χρόνος πτήσης δοκιμάστηκε σε περιβάλλον χωρίς άνεμο ενώ το αεροσκάφος πετούσε με σταθερή ταχύτητα 32,4 χλμ./ώ. Η μέγιστη ταχύτητα πτήσης δοκιμάστηκε σε υψόμετρο επιπέδου της θάλασσας χωρίς άνεμο. Σημειώστε ότι η μέγιστη ταχύτητα πτήσης περιορίζεται στα 68,4 χλμ./ώ. στην Ευρωπαϊκή Ένωση (ΕΕ). Αυτές οι τιμές είναι μόνο για αναφορά.
- Το τηλεχειριστήριο φτάνει τη μέγιστη απόσταση μετάδοσης (FCC) σε ανοιχτή περιοχή χωρίς ηλεκτρομαγνητικές παρεμβολές σε υψόμετρο περίπου 120 μ. Η μέγιστη απόσταση μετάδοσης αναφέρεται στη μέγιστη απόσταση από την οποία το αεροσκάφος εξακολουθεί να στέλνει και να λαμβάνει μεταδόσεις. Δεν αναφέρεται στη μέγιστη απόσταση που μπορεί να πετάξει το αεροσκάφος σε μία μόνο πτήση. Ο μέγιστος χρόνος λειτουργίας δοκιμάστηκε σε εργαστηριακό περιβάλλον και χωρίς φόρτιση της κινητής συσκευής. Αυτή η τιμή είναι μόνο για αναφορά.
- Τα 5,8 GHz δεν υποστηρίζονται σε ορισμένες περιοχές. Τηρείτε την τοπική νομοθεσία και τους κανονισμούς.

@P#RH DJB ,P*SH UOP!

Το DJI Mavic 3 διπλώνεται πριν συσκευαστεί. Ακολουθήστε τα παρακάτω βήματα για να ξεδιπλώσετε το αεροσκάφος και το τηλεχειριστήριο.

© Æ Å ¼ É Å À d ¸ È ¶ ¸ É Å Ê ¸ ¼ Æ Å È Á ³ Ë Å Ê Ç

1. Αφαιρέστε το κάλυμμα αποθήκευσης.

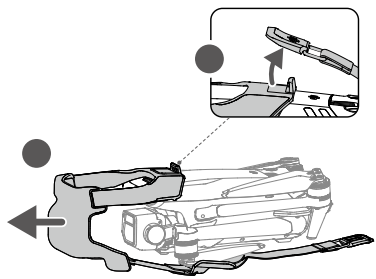

2. Όλες οι έξυπνες μπαταρίες πτήσης βρίσκονται σε κατάσταση αδρανοποίησης πριν από την παράδοση για λόγους ασφαλείας. Χρησιμοποιήστε τον παρεχόμενο φορτιστή για να φορτίσετε και να ενεργοποιήσετε τις μπαταρίες έξυπνης πτήσης την πρώτη φορά. Χρειάζεται περίπου 1 ώρα και 36 λεπτά για να φορτιστεί πλήρως μια έξυπνη μπαταρία πτήσης.

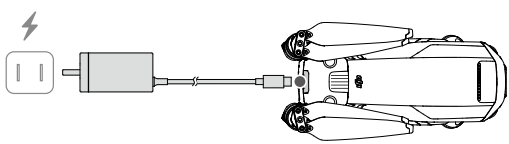

3. Ξεδιπλώστε τους μπροστινούς βραχίονες, έπειτα τους πίσω βραχίονες και στη συνέχεια τις λεπίδες στους έλικες.

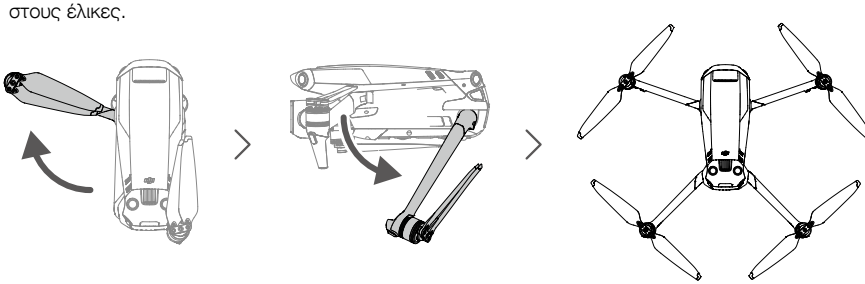

⚠
- Φροντίστε να ξεδιπλώσετε τους μπροστινούς βραχίονες πριν ξεδιπλώσετε τους πίσω βραχίονες.
- Βεβαιωθείτε ότι το κάλυμμα αποθήκευσης έχει αφαιρεθεί και ότι όλοι οι βραχίονες έχουν ξεδιπλωθεί πριν ενεργοποιήσετε το αεροσκάφος. Διαφορετικά, ενδέχεται να επηρεαστεί η ικανότητα αυτοδιάγνωσης του αεροσκάφους.
- Τοποθετήστε το κάλυμμα αποθήκευσης όταν το αεροσκάφος δεν χρησιμοποιείται.

© Æ Å ¼ É Å À d ¸ È ¶ ¸ É Å Ê É ¾ Â ¼ Ì ¼ À Æ À È É ¾ Æ ¶ Å Ê

Ακολουθήστε τα παρακάτω βήματα για να προετοιμαστείτε για τη χρήση του τηλεχειριστηρίου DJI RC Pro.

1. Χρησιμοποιήστε τον παρεχόμενο φορτιστή για να φορτίσετε το τηλεχειριστήριο μέσω της θύρας USB-C ώστε να ενεργοποιήσετε την μπαταρία.

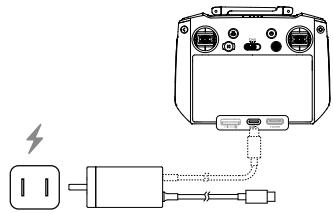

2. Αφαιρέστε τους μοχλούς ελέγχου από τις υποδοχές αποθήκευσης στο τηλεχειριστήριο και βιδώστε τους στη θέση τους.
3. Ξεδιπλώστε τις κεραίες.
4. Το τηλεχειριστήριο πρέπει να ενεργοποιηθεί πριν από τη χρήση για πρώτη φορά και απαιτείται σύνδεση στο διαδίκτυο για την ενεργοποίηση. Πατήστε και έπειτα πατήστε παρατεταμένα το κουμπί ενεργοποίησης για να ενεργοποιήσετε το τηλεχειριστήριο. Ακολουθήστε τις προτροπές στην οθόνη για να ενεργοποιήσετε το τηλεχειριστήριο.

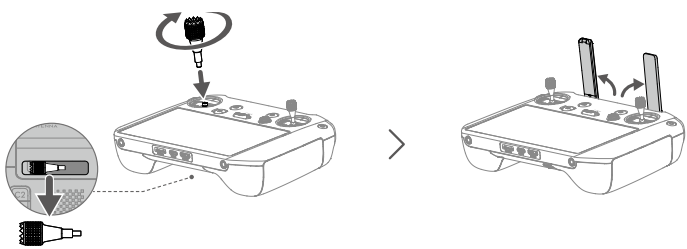

Ακολουθήστε τα παρακάτω βήματα για να προετοιμάσετε το τηλεχειριστήριο DJI RC-N1.

1. Αφαιρέστε τους μοχλούς ελέγχου από τις υποδοχές αποθήκευσής τους στο τηλεχειριστήριο και βιδώστε τους στη θέση τους.
2. Τραβήξτε προς τα έξω τη βάση της κινητής συσκευής. Επιλέξτε ένα κατάλληλο καλώδιο τηλεχειριστηρίου ανάλογα με τον τύπο της κινητής συσκευής. Στη συσκευασία περιλαμβάνονται καλώδιο σύνδεσης Lightning, καλώδιο Micro USB και καλώδιο USB-C. Συνδέστε το άκρο του καλωδίου με το εικονίδιο του τηλεφώνου στην κινητή συσκευή σας. Βεβαιωθείτε ότι η κινητή συσκευή έχει στερεωθεί στη θέση της.

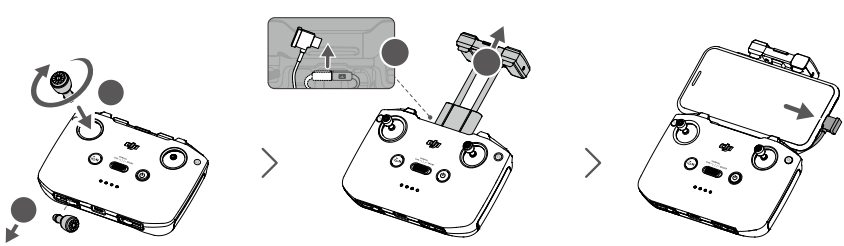

⚠ • Εάν εμφανιστεί μια προτροπή σύνδεσης USB κατά τη χρήση φορητής συσκευής Android, ορίστε την επιλογή για φόρτιση μόνο. Διαφορετικά, μπορεί να μη συνδεθεί.

ž Ã ¼ Æ º Å Ÿ Å ¶ ¾ È ¾ É Å Ê ¸ ¼ Æ Å È Á ³ Ë Å Ê Ç + 1 0 4 H] P J

Το DJI Mavic 3 απαιτεί ενεργοποίηση πριν τη χρήση για πρώτη φορά. Αφού ενεργοποιήσετε το αεροσκάφος και το τηλεχειριστήριο, ακολουθήστε τις προτροπές στην οθόνη για να ενεργοποιήσετε το DJI Mavic 3 χρησιμοποιώντας το DJI Fly. Απαιτείται σύνδεση στο διαδίκτυο για ενεργοποίηση.

« Ò Ã ¼ È ¾ É Å Ê ¸ ¼ Æ Å È Á ³ Ë Å Ê Ç d ¼ É Å É ¾ Â ¼ Ì ¼ À Æ À È É µ Æ À Å

Συνιστάται να συνδέσετε το αεροσκάφος με το τηλεχειριστήριο για να εξασφαλίσετε την καλύτερη δυνατή μεταγοραστική εξυπηρέτηση. Ακολουθήστε τις προτροπές στην οθόνη μετά την ενεργοποίηση για να συνδέσετε το αεροσκάφος με το τηλεχειριστήριο.

ž Ã ¾ d ´ Æ Î È ¾ Ê Â À Á Å Â Å º À È d À Á Å Ò

Θα εμφανιστεί μια προτροπή στο DJI Fly όταν είναι διαθέσιμο νέο υλικολογισμικό. Συνιστάται η ενημέρωση του υλικολογισμικού όποτε σας ζητηθεί προκειμένου να διασφαλιστεί η βέλτιστη δυνατή εμπειρία χρήστη.

, J ! D P B „ „ B

› ¼ Æ Å È Á ³ Ë Å Ç

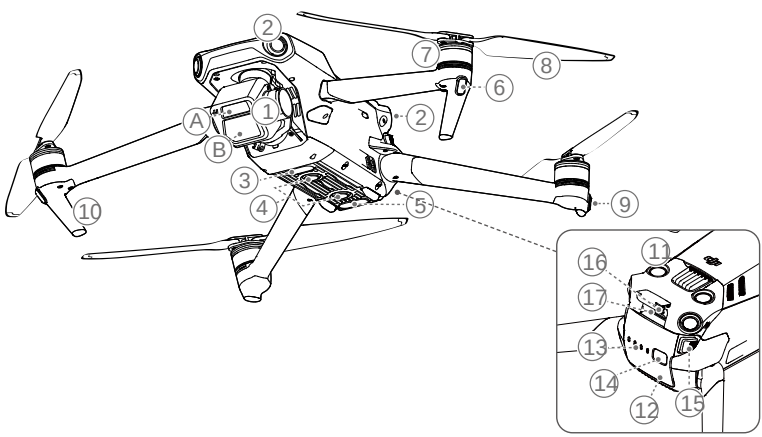

› Ã ¸ Æ É µ Æ ¸ Ç Á ¸ À Á ³ d ¼ Æ ¸
› ¬ ¾ Â ¼ Á ³ d ¼ Æ ¸
) £ ³ d ¼ Æ ¸ / H Z Z L S I S H K 3 + J
¨ Æ À ½ Ñ Ã É À Å Ÿ ¸ Ã Á ¸ É ¼ Ê ¿ Ê Ã É À Á Ñ
œ Å ¾ ¿ ¾ É À Á Ñ Á ³ É Î Ë Î Ç
« Ò È É ¾ d ¸ Ÿ Æ Å Ç É ¸ Á ³ É Î Ñ Æ ¸ È ¾ Ç
« Ò È É ¾ d ¸ ¸ Ã ¶ Ì Ã ¼ Ê È ¾ Ç d ¼ Ê Ÿ ´ Æ Ê
¥ Ÿ Æ Å È É À Ã ´ Ç Â Ê Ì Ã ¶ ¼ Ç 3 , +
¥ Å É ´ Æ
" Â À Á ¼ Ç

c ¼ ¶ Á É ¼ Ç Á ¸ É ³ È É ¸ È ¾ Ç ¸ ¼ Æ Å
« Ê È É µ d ¸ É ¸ Ÿ Æ Å È º ¼ ¶ Î È ¾ Ç
ž Ã È Î d ¸ É Î d ´ Ã ¼ Ç Á ¼ Æ ¸ ¶ ¼ Ç
È « Ò È É ¾ d ¸ Ñ Æ ¸ È ¾ Ç É ¸ Ÿ ³ Ã Î Ñ Æ ¸
¥ Ÿ ¸ É ¸ Æ ¶ ¸ ´ Ä Ê Ÿ Ã ¾ Ç Ÿ É µ È ¾ Ç
¤ Ê Ì Ã ¶ ¼ Ç 3 , + È É ³ ¿ d ¾ Ç d Ÿ ¸ É
Ê Æ Ê d Ÿ ¶ ¼ Ã ¼ Æ º Å Ÿ Å ¶ ¾ È ¾ Ç
« Ê Ã » ¼ É µ Æ ¼ Ç d Ÿ ¸ É ¸ Æ ¶ ¸ Ç
¡ Ò Æ ¸ < :) *
- Ÿ Å » Å Ì µ Á ³ Æ É ¸ Ç T P J Y V : +

+10 9* 7YV

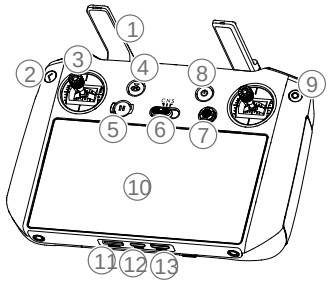

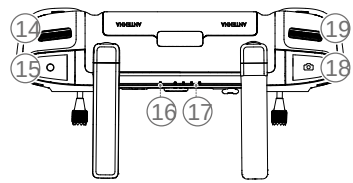

£ ¼ Æ ¸ ¶ ¼ Ç
Ελέγχουν το αεροσκάφος μέσω ρελέ και τα ραδιοηλεκτρικά σήματα βίντεο.

£ Å Ê d Ÿ ¶ ¼ Ÿ À È É Æ Å Ë µ Ç
Πατήστε μία φορά για να επιστρέψετε στην προηγούμενη οθόνη. Πατήστε δύο φορές για επιστροφή στην αρχική οθόνη.

¥ Å Ì Â Å ¶ ¼ Â ´ º Ì Å Ê
Χρησιμοποιήστε τους μοχλούς ελέγχου για να ελέγξετε τις κινήσεις του αεροσκάφους. Ορίστε τη λειτουργία ελέγχου πτήσης στο DJI Fly. Οι μοχλοί ελέγχου αφαιρούνται και αποθηκεύονται εύκολα.

£ Å Ê d Ÿ ¶ ¼ Ÿ À È É Æ Å Ë µ Ç È É ¾ Ã ¸ Æ Ì À Á µ È ¾ * 9 ; /
Πατήστε παρατεταμένα για να ξεκινήσει η επιστροφή στην αρχική θέση. Πατήστε το ξανά για να ακυρώσετε την επιστροφή στην αρχική θέση.

£ Å Ê d Ÿ ¶ Ÿ ¸ Ò È ¾ Ç Ÿ É µ È ¾ Ç
Πατήστε το μία φορά για να φρενάρει το αεροσκάφος και να αιωρηθεί στη θέση του (μόνο όταν είναι διαθέσιμα τα συστήματα GNSS ή Όρασης).

c À ¸ Á Ñ Ÿ É ¾ Ç Â ¼ À É Å Ê Æ º ¶ ¸ Ç Ÿ É µ È ¾ Ç
Εναλλαγή μεταξύ Cine (Κινηματογραφική λειτουργία), Normal (Κανονική λειτουργία) και Sport (Σπορ λειτουργία).

£ Å Ê d Ÿ ¶ +
Προβάλλετε τις λειτουργίες του κουμπιού 5D στο DJI Fly, μεταβαίνοντας στην Προβολή κάμερας, Ρυθμίσεις και κατόπιν Έλεγχος.

£ Å Ê d Ÿ ¶ ¼ Ã ¼ Æ º Å Ÿ Å ¶ ¾ È ¾ Ç
Πατήστε μία φορά για να ελέγξετε την τρέχουσα στάθμη της μπαταρίας. Πατήστε και έπειτα πατήστε παρατεταμένα για να ενεργοποιήσετε ή να απενεργοποιήσετε το τηλεχειριστήριο. Όταν το τηλεχειριστήριο είναι ενεργοποιημένο, πατήστε μία φορά για να ενεργοποιήσετε ή να απενεργοποιήσετε την οθόνη αφής.

£ Å Ê d Ÿ ¶ ¼ Ÿ À ¹ ¼ ¹ ¸ ¶ Î È ¾ Ç
Πατήστε μία φορά για να επιβεβαιώσετε μια επιλογή. Το κουμπί δεν έχει λειτουργία κατά τη χρήση του DJI Fly.

¨ ¿ Ñ Ã ¾ ¸ Ë µ Ç
Αγγίξτε την οθόνη για να λειτουργήσει το τηλεχειριστήριο. Σημειώστε ότι η οθόνη αφής δεν είναι αδιάβροχη. Απαιτείται προσοχή κατά τη λειτουργία.

- Ÿ Å » Å Ì µ Á ³ Æ É ¸ Ç T P J Y V : +
Χρησιμοποιείται για την εισαγωγή κάρτας microSD.

¡ Ò Æ ¸ ¿ ´ È ¾ (;)
Για φόρτιση.

¡ Ò Æ ¸ T P U P / + 4 0
Για έξοδο βίντεο.

© ¼ Æ À È É Æ Å Ë À Á Ñ Ç » À ¸ Á Ñ Ÿ É ¾ Ç
Ελέγχει την κλίση της κάμερας.

£ Å Ê d Ÿ ¶ ¼ º º Æ ¸ Ë µ Ç
Πατήστε μία φορά για να ξεκινήσετε ή να σταματήσετε την εγγραφή.

¤ Ê Ì Ã ¶ ¸ 3 , + Á ¸ É ³ È É ¸ È ¾ Ç
Υποδεικνύει την κατάσταση του τηλεχειριστηρίου.

¤ Ê Ì Ã ¶ ¼ Ç 3 , + È É ³ ¿ d ¾ Ç d Ÿ ¸ É ¸ Æ ¶
Εμφανίζουν την τρέχουσα στάθμη φόρτισης της μπαταρίας του τηλεχειριστηρίου.

£ Å Ê d Ÿ ¶ ¼ È É ¶ ¸ È ¾ Ç Á Â ¼ ¶ È É Æ Å Ê
Πατήστε μέχρι τη μέση το κουμπί για αυτόματη εστίαση και πατήστε το μέχρι το τέρμα για να τραβήξετε μια φωτογραφία.

c À ¸ Á Ñ Ÿ É ¾ Ç ¼ Â ´ º Ì Å Ê Á ³ d ¼ Æ ¸ Ç
Για έλεγχο της μεγέθυνσης.

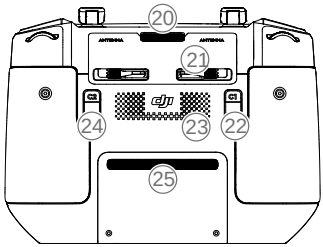

c À ´ Ä Å » Å Ç ¸ ¼ Æ À È d Å Ò
Χρησιμοποιείται για διάχυση της θερμότητας. Μη φράζετε τον αεραγωγό κατά τη χρήση.

- Ÿ Å » Å Ì µ ¸ Ÿ Å ¿ µ Á ¼ Ê È ¾ Ç d Å Ì Â Ó Ã Ä Å Ì Â Ó Ã Ä Å Ì Â Ó Ã Ä

£ Å Ê d½Ÿ Ã¶ ¸ Â Â ¸ d µ¼ É ¸ Ä Ì Œ É Å º Æ ¸ Ë ¶ ¸ Ç - Ÿ Å » Å Ì µ ¸ Ÿ Å ¿ µ Á ¼ Ê È ¾ Ç d Å Ì Â Ó Ã ¹ ¶ Ã É ¼ Å

Πατήστε το μία φορά για εναλλαγή μεταξύ της λειτουργίας φωτογραφίας και βίντεο.

£ ¸ Â Ó » À Å É ¾ Â ¼ Ì ¼ À Æ À È É ¾ Æ ¶ Å Ê Συνδεθείτε σε μια κινητή συσκευή για σύνδεση βίντεο μέσω του καλωδίου του τηλεχειριστηρίου. Επιλέξτε το καλώδιο σύμφωνα με την κινητή συσκευή.

œ ³ È ¾ Á À Ã ¾ É µ Ç È Ê È Á ¼ Ê µ Ç Χρησιμοποιείται για την ασφαλή στερέωση της κινητής συσκευής στο τηλεχειριστήριο.

£ ¼ Æ ¸ ¶ ¼ Ç Ελέγχουν το αεροσκάφος μέσω ρελέ και τα ραδιοηλεκτρικά σήματα βίντεο.

¡ Ò Æ ¸ < :) * Για φόρτιση και σύνδεση του τηλεχειριστηρίου με τον υπολογιστή.

Για την αποθήκευση των μοχλών ελέγχου.

© ¼ Æ À È É Æ Å Ë À Á Ñ Ç » À ¸ Á Ñ Ÿ É ¾ Ç Ελέγχει την κλίση της κάμερας. Πατήστε παρατεταμένα το κουμπί εξατομίκευσης ώστε να χρησιμοποιήσετε τον περιστροφικό διακόπτη του αναρτήρα για να ρυθμίσετε τη μεγέθυνση στη λειτουργία Explore.

£ Å Ê d Ÿ ¶ Á Â ¼ ¶ È É Æ Å Ê ¼ º º Æ ¸ Ë µ Ç Πατήστε το μία φορά για να τραβήξετε φωτογραφίες ή να ξεκινήσετε ή να σταματήσετε την εγγραφή.

- Ÿ Å » Å Ì µ Á À Ã ¾ É µ Ç È Ê È Á ¼ Ê µ Ç Χρησιμοποιείται για την στερέωση της κινητής συσκευής.

@ ^ i h k c H n h j

þ % + * . B W J D è & & '
è ' & - ç , ç
- (' ç ,
- ç (ç è &
(- ç è , ç & è
ç è (è '

› ¼ Æ Å È Á ³ Ë Å Ç

Το DJI Mavic 3 περιέχει έναν ελεγκτή πτήσης, ένα σύστημα κατερχόμενης ζεύξης βίντεο, συστήματα όρασης, σύστημα ανίχνευσης με υπέρυθρες ακτίνες, σύστημα πρόωσης και μια έξυπνη μπαταρία πτήσης.

5 F J S O T P D $ F Q , S # R H Q

Το DJI Mavic 3 διαθέτει τρεις λειτουργίες πτήσης, συν μία τέταρτη λειτουργία πτήσης στην οποία μεταβαίνει το αεροσκάφος σε συγκεκριμένα σενάρια. Οι λειτουργίες πτήσης μπορούν να αλλάξουν μέσω του διακόπτη λειτουργίας πτήσης στο τηλεχειριστήριο.

£ ¸ Ã Å Ã Ã Å ¼ À É Å Ê Æ ¼ Æ ¼ Æ ¼

¸F$KSFQ KBS!RSBRHQ BFPORK!UOTQ

Το DJI Mavic 3 διαθέτει μπροστινές λυχνίες LED και δείκτες κατάστασης αεροσκάφους.

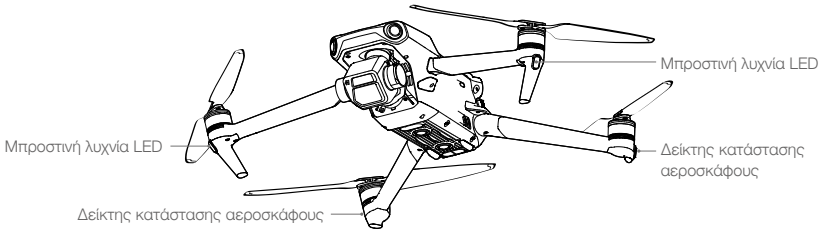

— É ¸ÃÅ¸ ¼ Æ Å È Á ³Ë¶ÅÃÇ¸ Ã ¼ Æ º Å Ÿ Å¸ÃÃ³Â É´¸ÃÅ É ´»Æ¼ Ã ¼ À É Å Ê ¸Æ Å È Ã μπροστινές λυχνίες LED ανάβουν σταθερά με κόκκινο χρώμα για να δείξουν τον προσανατολισμό του αεροσκάφους.

— É ¸ÃÅ¸ ¼ Æ Å È Á ³Ë¶ÅÃÇ¸ Ã ¼ Æ º Å Ÿ Å¸ÃÃ³Â É´¸ÃÅ É ´»Æ¼ Ã ¼ À É Å Ê ¸Æ Å È Ã δείκτες κατάστασης του αεροσκάφους δείχνουν την κατάσταση του συστήματος ελέγχου πτήσης. Ανατρέξτε στον παρακάτω πίνακα για περισσότερες πληροφορίες σχετικά με τους δείκτες κατάστασης αεροσκάφους.

®³È¼ÀÇ »¼ÀÁÉÓÃ Á¸É³È É¸È¾Ç ¸¼ÆÅÈÁ³ËÅÊÇ

£¸ÃÅÃÀÁ´Ç Ë³È¼ÀÇ			
Ⓡ Ⓖ Ⓨ ……	Εναλλασσόμενο κόκκινο, πράσινο και κίτρινο	Αναβοσβήνει	Ενεργοποίηση και εκτέλεση αυτοδιαγνωστικών ελέγχων
Ⓨ ×4 ……	Κίτρινο	Αναβοσβήνει τέσσερις φορές	Προθέρμανση
Ⓖ ……	Πράσινο	Αναβοσβήνει αργά	Ενεργοποιημένο GNSS
Ⓖ ×2 ……	Πράσινο	Αναβοσβήνει περιοδικά δύο φορές	Συστήματα όρασης ενεργοποιημένα
Ⓨ ……	Κίτρινο	Αναβοσβήνει αργά	Χωρίς GNSS ή συστήματα όρασης
®³È¼ÀÇ Ÿ Æ Å ¼ À » Å Ÿ Å ¶ ¾ È ¾ Ç			
Ⓨ ……	Κίτρινο	Αναβοσβήνει γρήγορα	Το σήμα του τηλεχειριστηρίου χάθηκε
Ⓡ ……	Κόκκινο	Αναβοσβήνει αργά	Χαμηλή φόρτιση μπαταρίας
Ⓡ ……	Κόκκινο	Αναβοσβήνει γρήγορα	Εξαιρετικά χαμηλή φόρτιση μπαταρίας
Ⓡ ——	Κόκκινο	Σταθερό	Κρίσιμο σφάλμα
Ⓡ Ⓨ ……	Εναλλασσόμενο κόκκινο και κίτρινο	Αναβοσβήνει γρήγορα	Απαιτείται βαθμονόμηση της πυξίδας

› Ë Å ÖÃ¼ Á À ÃÉμÅÈ Å¼ÈÃ´ΟΕμπροστινές λυχνίες LED αναβοσβήνουν εκ περιτροπής με κόκκινο και πράσινο χρώμα και οι δείκτες κατάστασης του αεροσκάφους αναβοσβήνουν με πράσινο χρώμα.

⚠ • Για να έχετε καλύτερα πλάνα, οι μπροστινές λυχνίες LED απενεργοποιούνται αυτόματα κατά τη λήψη εάν οι μπροστινές λυχνίες LED έχουν ρυθμιστεί σε αυτόματη λειτουργία στο DJI Fly. Οι απαιτήσεις φωτισμού ποικίλλουν ανάλογα με την περιοχή. Τηρείτε την τοπική νομοθεσία και τους κανονισμούς.

/,JRSPOU# RSHM BPVJK# I"RH

Η επιστροφή στην αρχική θέση (RTH) επαναφέρει το αεροσκάφος στο τελευταίο καταγεγραμμένο σημείο αρχικής θέσης όταν το σύστημα προσανατολισμού λειτουργεί κανονικά. Υπάρχουν τρεις τύποι της επιστροφής RTH: Έξυπνη επιστροφή RTH, επιστροφή RTH λόγω χαμηλής μπαταρίας και επιστροφή RTH ασφαλούς κατάστασης. Το αεροσκάφος επιστρέφει αυτόματα στο σημείο αρχικής θέσης και προσγειώνεται όταν εκκινηθεί η έξυπνη επιστροφή RTH, όταν το αεροσκάφος μπει σε λειτουργία επιστροφής RTH λόγω χαμηλής μπαταρίας ή όταν το σήμα σύνδεσης βίντεο χαθεί κατά την πτήση.

	. 5 : :	© ¼ Æ À º Æ ¸ Ë µ
Σημείο αρχικής θέσης	10	Το προεπιλεγμένο σημείο αρχικής θέσης είναι η πρώτη τοποθεσία όπου το αεροσκάφος έλαβε ισχυρό ή αρκετά ισχυρό σήμα GNSS όπου το εικονίδιο είναι λευκό. Το σημείο αρχικής θέσης μπορεί να ενημερωθεί πριν από την απογείωση εφόσον το αεροσκάφος λαμβάνει ισχυρό έως αρκετά ισχυρό σήμα GNSS. Εάν το σήμα GNSS είναι ασθενές, τότε το σημείο αρχικής θέσης δεν μπορεί να ενημερωθεί.

"Ä Ê Ÿ Ã ¾ ¼ Ÿ À È É Æ Å Ë µ 9 ; /

Εάν το σήμα GNSS είναι επαρκές, η έξυπνη επιστροφή RTH μπορεί να χρησιμοποιηθεί για να επιστρέψει το αεροσκάφος στο σημείο αρχικής θέσης. Η έξυπνη επιστροφή RTH ξεκινά είτε πατώντας στο DJI Fly ή πατώντας και κρατώντας πατημένο το κουμπί RTH στο τηλεχειριστήριο μέχρι να ηχήσει. Βγείτε από την έξυπνη επιστροφή RTH πατώντας στο DJI Fly ή πατώντας το κουμπί RTH στο τηλεχειριστήριο.

© Æ Å ¾ º d ´ Ã ¾ ¼ Ÿ À È É Æ Å Ë µ 9 ; /

Η προηγμένη επιστροφή RTH ενεργοποιείται εάν ο φωτισμός είναι επαρκής και το περιβάλλον είναι κατάλληλο για συστήματα όρασης όταν ενεργοποιείται η έξυπνη επιστροφή RTH. Το αεροσκάφος θα προγραμματίσει αυτόματα την καλύτερη διαδρομή RTH, η οποία θα εμφανιστεί στο DJI Fly και θα προσαρμοστεί ανάλογα με το περιβάλλον.

Ρυθμίσεις επιστροφής RTH

Οι ρυθμίσεις επιστροφής RTH είναι διαθέσιμες για την Προηγμένη επιστροφή RTH. Μεταβείτε στην προβολή της κάμερας στο DJI Fly, πατήστε System (Σύστημα), Safety (Ασφάλεια) και κατόπιν RTH.

1. Βέλτιστη: Ανεξάρτητα από τις ρυθμίσεις Υψόμετρου RTH, το αεροσκάφος σχεδιάζει αυτόματα τη βέλτιστη διαδρομή για επιστροφή RTH και ρυθμίζει το ύψος σύμφωνα με περιβαλλοντικούς παράγοντες, όπως εμπόδια και σήματα μετάδοσης. Η βέλτιστη διαδρομή για επιστροφή RTH σημαίνει ότι το αεροσκάφος θα διανύσει τη μικρότερη δυνατή απόσταση, μειώνοντας το ποσοστό ισχύος της μπαταρίας που χρησιμοποιείται και αυξάνοντας τον χρόνο πτήσης.
2. Προεπιλογή: Όταν το αεροσκάφος απέχει περισσότερο από 50 μ. από το σημείο αρχικής θέσης κατά την έναρξη της επιστροφής RTH, το αεροσκάφος σχεδιάζει τη διαδρομή για επιστροφή RTH, πετά σε μια ανοιχτή περιοχή αποφεύγοντας τα εμπόδια, ανεβαίνει στο ύψος επιστροφής RTH και επιστρέφει στην αρχική θέση χρησιμοποιώντας την καλύτερη διαδρομή. Όταν το αεροσκάφος βρίσκεται σε απόσταση 5 έως 50 μ. από το σημείο αρχικής θέσης κατά την έναρξη της επιστροφής RTH, το αεροσκάφος δεν θα ανέλθει στο ύψος επιστροφής RTH και αντίθετα θα επιστρέψει στην αρχική θέση, χρησιμοποιώντας τη βέλτιστη διαδρομή στο τρέχον υψόμετρο. Όταν το αεροσκάφος βρίσκεται κοντά στο σημείο αρχικής θέσης, το αεροσκάφος θα κατέβει ενώ πετά προς τα εμπρός εάν το τρέχον ύψος είναι υψηλότερο από το ύψος για επιστροφή RTH.

Διαδικασία προηγμένης επιστροφής RTH

1. Το Σημείο αρχικής θέσης καταγράφεται.
2. Ενεργοποιείται η προηγμένη επιστροφή RTH.
3. Το αεροσκάφος φρενάρει και αιωρείται στη θέση του.
   α. Το αεροσκάφος προσγειώνεται αμέσως εάν απέχει λιγότερο από 5 μ. από το σημείο αρχικής θέσης κατά την έναρξη της επιστροφής RTH.

β. Εάν το αεροσκάφος απέχει περισσότερο από 5 μ. από το σημείο αρχικής θέσης κατά την έναρξη της επιστροφής RTH, το αεροσκάφος θα σχεδιάσει την καλύτερη διαδρομή σύμφωνα με τις ρυθμίσεις επιστροφής RTH και θα πετάξει προς το σημείο αρχικής θέσης αποφεύγοντας τα εμπόδια και τις ζώνες GEO. Το μπροστινό μέρος του αεροσκάφους θα είναι πάντα στραμμένο προς την ίδια κατεύθυνση με την κατεύθυνση της πτήσης.

4. Το αεροσκάφος θα πετάξει αυτόματα σύμφωνα με τις ρυθμίσεις RTH, το περιβάλλον και το σήμα μετάδοσης κατά τη διάρκεια της επιστροφής RTH.
5. Το αεροσκάφος προσγειώνεται και τα μοτέρ σταματούν αφού φτάσει στο σημείο αρχικής θέσης.

ž Ÿ À È É Æ Å Ë µ 9 ; / È ¼ ¼ Ê ¿ ¼ ¶ ¸ º Æ ¸ d d µ

Το αεροσκάφος θα μπει σε διαδικασία επιστροφής RTH σε ευθεία γραμμή όταν ο φωτισμός δεν είναι επαρκής και το περιβάλλον δεν είναι κατάλληλο για τα συστήματα όρασης.

Διαδικασία επιστροφής RTH σε ευθεία γραμμή:

1. Το Σημείο αρχικής θέσης καταγράφεται.
2. Ενεργοποιείται η επιστροφή RTH σε ευθεία γραμμή.
3. Το αεροσκάφος φρενάρει και αιωρείται στη θέση του.
   α. Εάν το αεροσκάφος απέχει πάνω από 50 μ. από το σημείο αρχικής θέσης κατά την έναρξη της επιστροφής RTH, το αεροσκάφος προσαρμόζει τον προσανατολισμό του και ανεβαίνει στο προκαθορισμένο ύψος για επιστροφή RTH και πετά προς το σημείο αρχικής θέσης. Εάν το τρέχον ύψος είναι υψηλότερο από το ύψος για επιστροφή RTH, το αεροσκάφος πετά προς το σημείο αρχικής θέσης στο τρέχον ύψος.
   β. Εάν το αεροσκάφος βρίσκεται σε απόσταση 5 έως 50 μ. από το σημείο αρχικής θέσης κατά την έναρξη της επιστροφής RTH, το αεροσκάφος προσαρμόζει τον προσανατολισμό του και πετά προς το σημείο αρχικής θέσης στο τρέχον ύψος. Εάν το τρέχον υψόμετρο είναι χαμηλότερο από 2 μ. όταν αρχίζει η επιστροφή RTH, το αεροσκάφος θα ανέλθει στα 2 μ. και θα πετάξει προς το σημείο αρχικής θέσης.
   γ. Το αεροσκάφος προσγειώνεται αμέσως εάν απέχει λιγότερο από 5 μ. από το σημείο αρχικής θέσης κατά την έναρξη της επιστροφής RTH.
4. Το αεροσκάφος προσγειώνεται και τα μοτέρ σταματούν αφού φτάσει στο σημείο αρχικής θέσης.

⚠
- Κατά τη διάρκεια της Προηγμένης επιστροφής RTH, το αεροσκάφος θα προσαρμόσει αυτόματα την ταχύτητα πτήσης ανάλογα με τους περιβαλλοντικούς παράγοντες, όπως η ταχύτητα ανέμου και τα εμπόδια.
- Το αεροσκάφος δεν μπορεί να αποφύγει μικρά ή λεπτά αντικείμενα, όπως κλαδιά δέντρων ή ηλεκτροφόρα καλώδια. Πετάτε το αεροσκάφος σε ανοιχτό χώρο πριν χρησιμοποιήσετε την έξυπνη επιστροφή RTH.
- Ρυθμίστε την Προηγμένη επιστροφή RTH ως Προεπιλογή εάν υπάρχουν ηλεκτροφόρα καλώδια ή πύργοι που το αεροσκάφος δεν μπορεί να αποφύγει στη διαδρομή για επιστροφή RTH και βεβαιωθείτε ότι το υψόμετρο RTH έχει ρυθμιστεί υψηλότερα από όλα τα εμπόδια.
- Το αεροσκάφος φρενάρει και επιστρέφει στην αρχική θέση σύμφωνα με τις τελευταίες ρυθμίσεις εάν αλλάξουν οι ρυθμίσεις επιστροφής RTH κατά τη διάρκεια της επιστροφής RTH.
- Εάν το μέγιστο υψόμετρο ρυθμιστεί κάτω από το τρέχον υψόμετρο κατά την επιστροφή RTH, το αεροσκάφος θα κατέβει στο μέγιστο υψόμετρο και θα επιστρέψει στην αρχική θέση.
- Το Υψόμετρο RTH δεν μπορεί να αλλάξει κατά τη διάρκεια της επιστροφής RTH.
- Εάν υπάρχει μεγάλη διαφορά στο τρέχον υψόμετρο και το υψόμετρο RTH, η ισχύς της μπαταρίας που χρησιμοποιείται δεν μπορεί να υπολογιστεί με ακρίβεια λόγω ταχυτήτων ανέμου σε διαφορετικά υψόμετρα. Δώστε ιδιαίτερη προσοχή στην ισχύ της μπαταρίας και στα προειδοποιητικά μηνύματα στο DJI Fly.
- Η προηγμένη επιστροφή RTH δεν θα είναι διαθέσιμη εάν η κατάσταση φωτισμού και το περιβάλλον δεν ήταν κατάλληλα για τα συστήματα όρασης κατά την απογείωση ή την επιστροφή RTH.

- Κατά την προηγμένη επιστροφή RTH, το αεροσκάφος θα εισέλθει στη διαδικασία επιστροφής RTH σε ευθεία γραμμή εάν η κατάσταση φωτισμού και το περιβάλλον δεν ήταν κατάλληλα για τα συστήματα όρασης και το αεροσκάφος δεν μπορεί να αποφύγει εμπόδια. Πρέπει να ρυθμιστεί ένα κατάλληλο υψόμετρο RTH πριν από την είσοδο στην επιστροφή RTH.
- Όταν το σήμα του τηλεχειριστηρίου είναι κανονικό κατά την προηγμένη επιστροφή RTH, ο μοχλός κλίσης μπορεί να χρησιμοποιηθεί για τον έλεγχο της ταχύτητας πτήσης, αλλά ο προσανατολισμός και το υψόμετρο δεν μπορούν να ελεγχθούν και το αεροσκάφος δεν μπορεί να πετάξει αριστερά ή δεξιά. Η επιτάχυνση χρησιμοποιεί περισσότερη ισχύ. Το αεροσκάφος δεν μπορεί να αποφύγει εμπόδια εάν η ταχύτητα πτήσης υπερβαίνει την ταχύτητα αποτελεσματικής ανίχνευσης. Το αεροσκάφος θα φρενάρει, θα αιωρηθεί στη θέση του και θα εξέλθει από την επιστροφή RTH εάν ο μοχλός κλίσης τραβηχτεί πλήρως προς τα κάτω. Το αεροσκάφος μπορεί να ελεγχθεί μετά την απελευθέρωση του μοχλού κλίσης.
- Στην άνοδο κατά την επιστροφή RTH σε ευθεία γραμμή, το αεροσκάφος θα σταματήσει να ανεβαίνει και θα εξέλθει από την επιστροφή RTH εάν ο μοχλός του γκαζιού τραβηχτεί τέρμα κάτω. Το αεροσκάφος μπορεί να ελεγχθεί μετά την απελευθέρωση του μοχλού γκαζιού. Κατά την πτήση προς τα εμπρός στην επιστροφή RTH σε ευθεία γραμμή, το αεροσκάφος θα φρενάρει, θα αιωρηθεί στη θέση του και θα εξέλθει από την επιστροφή RTH εάν ο μοχλός κλίσης τραβηχτεί πλήρως προς τα κάτω. Το αεροσκάφος μπορεί να ελεγχθεί μετά την απελευθέρωση του μοχλού κλίσης.
- Εάν το αεροσκάφος φτάσει στο μέγιστο υψόμετρο ενώ ανεβαίνει κατά την επιστροφή RTH, το αεροσκάφος θα σταματήσει και θα επιστρέψει στην αρχική θέση στο τρέχον υψόμετρο.
- Το αεροσκάφος θα αιωρηθεί στη θέση του εάν φτάσει στο μέγιστο υψόμετρο ενώ ανεβαίνει αφού εντόπισε εμπόδια μπροστά.
- Κατά την επιστροφή RTH σε ευθεία γραμμή, η ταχύτητα και το ύψος του αεροσκάφους μπορούν να ελεγχθούν χρησιμοποιώντας το τηλεχειριστήριο, εάν το σήμα του τηλεχειριστηρίου είναι κανονικό. Ωστόσο, ο προσανατολισμός του αεροσκάφους και η κατεύθυνση της πτήσης δεν μπορούν να ελεγχθούν. Το αεροσκάφος δεν μπορεί να αποφύγει εμπόδια εάν ο μοχλός κλίσης χρησιμοποιείται για επιτάχυνση και η ταχύτητα πτήσης ξεπερνά την ταχύτητα αποτελεσματικής ανίχνευσης.

ž Ÿ À È É Æ Å Ë µ 9 ; / Â Ñ º Î Ì ¸ d ¾ Â µ Ç d Ÿ ¸ É ¸ Æ ¶ ¸ Ç

Η επιστροφή RTH λόγω χαμηλής μπαταρίας ενεργοποιείται όταν η μπαταρία έξυπνης πτήσης εξαντληθεί σε τέτοιο σημείο που ενδέχεται να επηρεαστεί η ασφαλής επιστροφή του αεροσκάφους. Επιστρέψτε στην αρχική θέση ή προσγειώστε το αεροσκάφος αμέσως όταν σας ζητηθεί.

Για την αποφυγή περιττού κινδύνου λόγω ανεπαρκούς ισχύος, το αεροσκάφος υπολογίζει αυτόματα εάν η ισχύς της μπαταρίας επαρκεί για να επιστρέψει στο σημείο αρχικής θέσης σύμφωνα με την τρέχουσα θέση, το περιβάλλον και την ταχύτητα πτήσης. Θα εμφανιστεί μια προειδοποίηση στο DJI Fly όταν η στάθμη φόρτισης της μπαταρίας είναι χαμηλή και το αεροσκάφος μπορεί να υποστηρίξει μόνο την επιστροφή RTH λόγω χαμηλής μπαταρίας.

Ο χρήστης μπορεί να ακυρώσει την επιστροφή RTH, πατώντας το κουμπί RTH στο τηλεχειριστήριο. Εάν η επιστροφή RTH ακυρωθεί μετά από προειδοποίηση για χαμηλή στάθμη φόρτισης μπαταρίας, η Μπαταρία έξυπνης πτήσης ενδέχεται να μην έχει αρκετή ισχύ για να προσγειωθεί το αεροσκάφος με ασφάλεια, γεγονός που μπορεί να οδηγήσει σε πτώση ή απώλεια του αεροσκάφους.

Το αεροσκάφος θα προσγειωθεί αυτόματα αν η τρέχουσα στάθμη φόρτισης της μπαταρίας μπορεί να υποστηρίξει το αεροσκάφος μόνο για αρκετό χρονικό διάστημα ώστε να κατέβει από το τρέχον ύψος του. Η αυτόματη προσγείωση δεν μπορεί να ακυρωθεί, αλλά το τηλεχειριστήριο μπορεί να χρησιμοποιηθεί για να αλλάξει την κατεύθυνση και την ταχύτητα καθόδου του αεροσκάφους κατά την προσγείωση. Ο μοχλός του γκαζιού μπορεί να χρησιμοποιηθεί για να αυξήσει την ταχύτητα ανόδου κατά 1 m/s εάν υπάρχει επαρκής ισχύς. Ο μοχλός του γκαζιού δεν μπορεί να χρησιμοποιηθεί για την αύξηση της ταχύτητας ανόδου και το αεροσκάφος θα προσγειωθεί εάν δεν έχει απομείνει ισχύς.

Κατά την αυτόματη προσγείωση, βρείτε ένα κατάλληλο μέρος για να προσγειώσετε το αεροσκάφος το συντομότερο δυνατό. Το αεροσκάφος θα πέσει εάν δεν έχει απομείνει ισχύς.

ž Ÿ À È É Æ Å Ë µ 9 ; / ¸ È Ë ¸ Â Å Ò Ç Á ¸ É ³ È É ¸ È ¾ Ç

Εάν το σημείο αρχικής θέσης καταγράφηκε επιτυχώς και η πυξίδα λειτουργεί κανονικά, η επιστροφή RTH ασφαλούς κατάστασης ενεργοποιείται αυτόματα μετά την απώλεια του σήματος του τηλεχειριστηρίου για πάνω από έξι δευτερόλεπτα. Σημειώστε ότι η ενέργεια που διεξάγει το αεροσκάφος όταν χαθεί το σήμα του τηλεχειριστηρίου πρέπει να ρυθμιστεί σε Επιστροφή στην αρχική θέση στο DJI Fly.

Όταν ο φωτισμός είναι επαρκής και τα συστήματα όρασης λειτουργούν κανονικά, το DJI Fly θα εμφανίσει τη διαδρομή RTH που δημιουργήθηκε από το αεροσκάφος πριν από την απώλεια του σήματος του τηλεχειριστηρίου και θα επιστρέψει στην αρχική θέση χρησιμοποιώντας την Προηγμένη επιστροφή RTH σύμφωνα με τις ρυθμίσεις επιστροφής RTH. Το αεροσκάφος θα παραμείνει σε επιστροφή RTH ακόμη και αν αποκατασταθεί το σήμα του τηλεχειριστηρίου.

Όταν ο φωτισμός δεν είναι επαρκής και τα συστήματα όρασης δεν είναι διαθέσιμα, το αεροσκάφος θα εισέλθει στην επιστροφή RTH της αρχικής διαδρομής.

Διαδικασία επιστροφής RTH αρχικής διαδρομής:

1. Το αεροσκάφος φρενάρει και αιωρείται στη θέση του.
2. α. Εάν το αεροσκάφος απέχει περισσότερο από 50 μ. από το σημείο αρχικής θέσης, το αεροσκάφος προσαρμόζει τον προσανατολισμό του και πετά προς τα πίσω για 50 μ. στην αρχική του διαδρομή πτήσης πριν εισέλθει στη διαδικασία επιστροφής RTH σε ευθεία γραμμή.
   β. Εάν το αεροσκάφος απέχει περισσότερο από 5 μ. αλλά λιγότερο από 50 μ. από το σημείο αρχικής θέσης, εισέρχεται στη διαδικασία επιστροφής RTH σε ευθεία γραμμή.
   γ. Το αεροσκάφος προσγειώνεται αμέσως εάν απέχει λιγότερο από 5 μ. από το σημείο αρχικής θέσης κατά την έναρξη της επιστροφής RTH.
3. Το αεροσκάφος προσγειώνεται και τα μοτέρ σταματούν αφού φτάσει στο σημείο αρχικής θέσης.

Το αεροσκάφος θα μπει ή θα παραμείνει στη διαδικασία επιστροφής RTH σε ευθεία γραμμή ακόμη και αν το σήμα του τηλεχειριστηρίου αποκατασταθεί κατά την επιστροφή RTH αρχικής διαδρομής.

⚠
- Εάν η επιστροφή RTH ενεργοποιείται μέσω του DJI Fly και το αεροσκάφος απέχει πάνω από 5 μ. από το σημείο αρχικής θέσης, θα εμφανιστεί μία προτροπή στην εφαρμογή για ορισμό μιας επιλογής προσγείωσης.
- Το αεροσκάφος ενδέχεται να μην μπορεί να επιστρέψει στο σημείο αρχικής θέσης κανονικά εάν το σήμα GNSS είναι ασθενές ή μη διαθέσιμο. Το αεροσκάφος μπορεί να μπει σε λειτουργία ATTI εάν το σήμα GNSS γίνει ασθενές ή μη διαθέσιμο μετά την είσοδο στην επιστροφή RTH ασφαλούς κατάστασης. Το αεροσκάφος θα αιωρηθεί στη θέση του για λίγο πριν από την προσγείωση.
- Είναι σημαντικό να ορίσετε ένα κατάλληλο ύψος για επιστροφή RTH πριν από κάθε πτήση. Ξεκινήστε το DJI Fly και ορίστε το ύψος για την επιστροφή RTH. Το προεπιλεγμένο υψόμετρο RTH είναι 100 μ.
- Το αεροσκάφος δεν μπορεί να αποφύγει εμπόδια κατά τη διάρκεια της επιστροφής RTH ασφαλούς κατάστασης εάν τα συστήματα όρασης δεν είναι διαθέσιμα.
- Οι ζώνες GEO ενδέχεται να επηρεάσουν την επιστροφή RTH. Αποφύγετε την πτήση κοντά σε ζώνες GEO.
- Το αεροσκάφος ενδέχεται να μην μπορεί να επιστρέψει στο σημείο αρχικής θέσης όταν η ταχύτητα του ανέμου είναι πολύ υψηλή. Πετάτε με προσοχή.
- Προσέχετε τα μικρά ή λεπτά αντικείμενα (όπως κλαδιά δέντρων ή ηλεκτροφόρα καλώδια) ή τα διαφανή αντικείμενα (όπως νερό ή γυαλί) κατά την επιστροφή RTH. Βγείτε από την επιστροφή RTH και ελέγξτε το αεροσκάφος χειροκίνητα σε περίπτωση έκτακτης ανάγκης.
- Η επιστροφή RTH μπορεί να μην είναι διαθέσιμη σε ορισμένα περιβάλλοντα ακόμη και αν τα συστήματα όρασης λειτουργούν. Σε τέτοιες περιπτώσεις, το αεροσκάφος θα βγει από τη διαδικασία επιστροφής RTH.

© Æ Å È É ¸ È ¶ ¸ Ÿ Æ Å È º ¼ ¶ Î È ¾ Ç

Η προστασία προσγείωσης θα ενεργοποιηθεί κατά την έξυπνη επιστροφή RTH. Όταν το αεροσκάφος αρχίσει την προσγείωση, ενεργοποιείται η προστασία προσγείωσης.

1. Κατά την προστασία προσγείωσης, το αεροσκάφος θα ανιχνεύσει αυτόματα και θα προσγειωθεί προσεκτικά σε κατάλληλο έδαφος.
2. Εάν το έδαφος κριθεί ακατάλληλο για προσγείωση, το αεροσκάφος αιωρείται και περιμένει την επιβεβαίωση του χειριστή.
3. Εάν η προστασία προσγείωσης δεν λειτουργεί, το DJI Fly θα εμφανίσει μια προτροπή προσγείωσης όταν το αεροσκάφος κατέβει κάτω από 0,5 μ. Τραβήξτε τον μοχλό του γκαζιού προς τα κάτω ή χρησιμοποιήστε τον ολισθητήρα αυτόματης προσγείωσης για προσγείωση.

© Æ Å È º ¼ ¶ Î È ¾ ¸ Á Æ À ¹ ¼ ¶ ¸ Ç

Το αεροσκάφος σαρώνει αυτόματα και προσπαθεί να αντιστοιχίσει τα χαρακτηριστικά του εδάφους από κάτω κατά την επιστροφή στην αρχική θέση (RTH). Το αεροσκάφος θα προσγειωθεί όταν το τρέχον έδαφος αντιστοιχεί στο έδαφος του σημείου αρχικής θέσης. Θα εμφανιστεί μια προτροπή στο DJI Fly εάν αποτύχει η αντιστοίχιση εδάφους.

⚠

- Η προστασία προσγείωσης ενεργοποιείται κατά την προσγείωση ακριβείας.
- Η απόδοση της προσγείωσης ακριβείας υπόκειται στις ακόλουθες συνθήκες:
  α. Το σημείο αρχικής θέσης πρέπει να καταγράφεται κατά την απογείωση και δεν πρέπει να αλλάζει κατά την πτήση. Διαφορετικά, το αεροσκάφος δεν θα έχει καμία καταγραφή των χαρακτηριστικών του εδάφους στο σημείο αρχικής θέσης.
  β. Κατά την απογείωση, το αεροσκάφος πρέπει να ανέβει στα 7 μ. τουλάχιστον πριν πετάξει οριζόντια.
  γ. Τα χαρακτηριστικά του εδάφους στο σημείο αρχικής θέσης πρέπει να παραμείνουν σε μεγάλο βαθμό αμετάβλητα.
  δ. Τα χαρακτηριστικά του εδάφους του σημείου αρχικής θέσης πρέπει διακρίνονται επαρκώς. Εδάφη, όπως οι περιοχές με χιόνι, δεν είναι κατάλληλα.
  ε. Οι συνθήκες φωτισμού δεν πρέπει να είναι πολύ φωτεινές ή πολύ σκοτεινές.
- Οι ακόλουθες ενέργειες είναι διαθέσιμες κατά την προσγείωση ακριβείας:
  α. Πατήστε τον μοχλό του γκαζιού προς τα κάτω για να επιταχύνετε την προσγείωση.
  β. Μετακινήστε τους μοχλούς ελέγχου προς οποιαδήποτε κατεύθυνση εκτός από την κατεύθυνση του γκαζιού για να σταματήσετε την προσγείωση ακριβείας. Το αεροσκάφος θα κατέβει κατακόρυφα μετά την απελευθέρωση των μοχλών ελέγχου.

<TRS#„BSB (PBRHQ KBJ R)RSH„B BM$VMFTRHQ „F

Το DJI Mavic 3 διαθέτει σύστημα ανίχνευσης με υπέρυθρες ακτίνες και συστήματα εμπρόσθιας, οπίσθιας, πλευρικής, προς τα πάνω και προς τα κάτω όρασης.

Τα συστήματα προς τα πάνω και προς τα κάτω όρασης αποτελούνται από δύο κάμερες το καθένα και τα συστήματα εμπρόσθιας, οπίσθιας και πλευρικής όρασης αποτελούνται συνολικά από τέσσερις κάμερες.

Το σύστημα ανίχνευσης με υπέρυθρες ακτίνες αποτελείται από δύο μονάδες υπέρυθρων 3D. Το σύστημα της προς τα κάτω όρασης και το σύστημα ανίχνευσης με υπέρυθρες ακτίνες βοηθούν το αεροσκάφος να διατηρήσει την τρέχουσα θέση του, να αιωρείται στη θέση του με μεγαλύτερη ακρίβεια και να πετά σε εσωτερικούς χώρους ή σε άλλα περιβάλλοντα όπου δεν υπάρχει GNSS.

Επιπλέον, το βοηθητικό κάτω φως που βρίσκεται στο κάτω μέρος του αεροσκάφους βελτιώνει την ορατότητα για το σύστημα της προς τα κάτω όρασης σε συνθήκες χαμηλού φωτισμού.

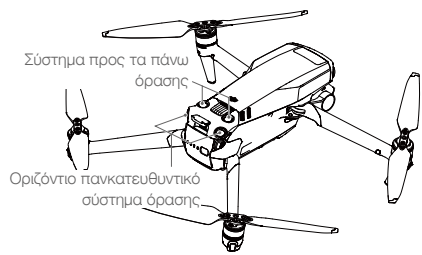

ž d ¹ ´ Â ¼ À ¸ ¼ Ã É Å Ÿ À È d Å Ò

« Ò È É ¾ d ¸ ¼ d Ÿ Æ Ñ È ¿ À ¸ Ç Ñ Æ ¸ È ¾ Ç

Εύρος μέτρησης ακριβείας: 0,5-20 μ., οπτικό πεδίο: 90° (οριζόντια), 103° (κατακόρυφα)

« Ò È É ¾ d ¸ Å Ÿ ¶ È ¿ À ¸ Ç Ñ Æ ¸ È ¾ Ç

Εύρος μέτρησης ακριβείας: 0,5-16 μ., οπτικό πεδίο: 90° (οριζόντια), 103° (κατακόρυφα)

« Ò È É ¾ d ¸ Ÿ Â ¼ Ê Æ À Á µ Ç Ñ Æ ¸ È ¾ Ç

Εύρος μέτρησης ακριβείας: 0,5-25 μ., οπτικό πεδίο: 90° (οριζόντια), 85° (κατακόρυφα)

« Ò È É ¾ d ¸ Ÿ Æ Å Ç É ¸ Ÿ ³ Ã Î Ñ Æ ¸ È ¾ Ç

Εύρος μέτρησης ακριβείας: 0,2-10 μ., οπτικό πεδίο: 100° (εμπρός και πίσω), 90° (αριστερά και δεξιά)

« Ò È É ¾ d ¸ Ÿ Æ Å Ç É ¸ Á ³ É Î Ñ Æ ¸ È ¾ Ç

Εύρος μέτρησης ακριβείας: 0,3-18 μ., οπτικό πεδίο: 130° (εμπρός και πίσω), 160° (αριστερά και δεξιά). Το σύστημα της προς τα κάτω όρασης λειτουργεί καλύτερα όταν το αεροσκάφος βρίσκεται σε ύψος 0,5 έως 30 μ.

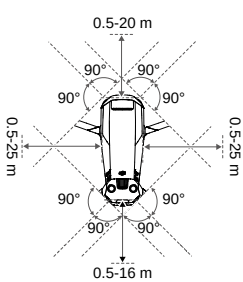

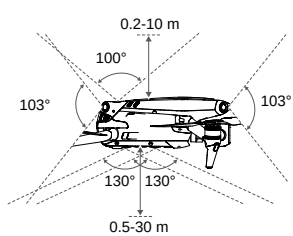

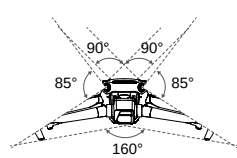

¯Æµè¾ ÉÎÃ ÈÊèÉ¾d³ÉÎÃ ÑÆ¸è¾Ç

Όταν δεν υπάρχει GNSS, το σύστημα της προς τα κάτω όρασης ενεργοποιείται εάν η επιφάνεια έχει σαφή υφή και επαρκές φως.

Τα συστήματα εμπρόσθιας, οπίσθιας, πλευρικής και προς τα πάνω όρασης θα ενεργοποιηθούν αυτόματα όταν ενεργοποιηθεί το αεροσκάφος εάν το αεροσκάφος βρίσκεται σε κανονική ή κινηματογραφική λειτουργία και η ανίχνευση εμποδίων έχει ρυθμιστεί σε παράκαμψη ή πέδηση στο DJI Fly. Το αεροσκάφος μπορεί να φρενάρει ενεργά όταν εντοπίζει εμπόδια κατά τη χρήση των συστημάτων εμπρόσθιας, οπίσθιας, πλευρικής και προς τα πάνω όρασης. Τα συστήματα εμπρόσθιας, οπίσθιας, πλευρικής και προς τα πάνω όρασης λειτουργούν καλύτερα με επαρκή φωτισμό και σαφώς επισημασμένα ή ανάγλυφα εμπόδια. Λόγω της αδράνειας, οι χρήστες πρέπει να φροντίσουν να φρενάρουν το αεροσκάφος εντός λογικής απόστασης.

⚠

- Τα συστήματα όρασης έχουν περιορισμένη ικανότητα εντοπισμού και αποφυγής εμποδίων και η απόδοση τους μπορεί να επηρεαστεί από το περιβάλλον. Βεβαιωθείτε ότι διατηρείτε οπτική επαφή με το αεροσκάφος και προσέξτε τις προτροπές στο DJI Fly.
- Τα συστήματα προς τα κάτω όρασης λειτουργούν καλύτερα όταν το αεροσκάφος βρίσκεται σε ύψος από 0,5 έως 30 μ. εάν δεν υπάρχει διαθέσιμο GNSS. Απαιτείται ιδιαίτερη προσοχή εάν το ύψος του αεροσκάφους είναι πάνω από 30 μ. καθώς ενδέχεται να επηρεαστούν τα συστήματα όρασης.
- Το βοηθητικό κάτω φως μπορεί να ρυθμιστεί στο DJI Fly. Εάν έχει οριστεί σε Auto, ενεργοποιείται αυτόματα όταν το φως του περιβάλλοντος είναι πολύ ασθενές. Σημειώστε ότι η απόδοση των καμερών των συστημάτων όρασης μπορεί να επηρεαστεί όταν είναι ενεργοποιημένο το βοηθητικό κάτω φως. Πετάτε με προσοχή εάν το σήμα GNSS είναι ασθενές.
- Τα συστήματα όρασης ενδέχεται να μη λειτουργούν σωστά όταν το αεροσκάφος πετά πάνω από νερό ή χιονισμένες περιοχές. Το αεροσκάφος ενδέχεται να μην είναι σε θέση να προσγειωθεί σωστά πάνω από νερό. Βεβαιωθείτε ότι διατηρείτε οπτική επαφή με το αεροσκάφος και προσέξτε τις προτροπές στο DJI Fly.
- Τα συστήματα όρασης δεν μπορούν να λειτουργήσουν σωστά πάνω από επιφάνειες που δεν έχουν σαφείς παραλλαγές μοτίβου. Τα συστήματα όρασης δεν μπορούν να λειτουργήσουν σωστά σε καμία από τις ακόλουθες περιπτώσεις. Λειτουργήστε με προσοχή το αεροσκάφος.
  α. Πτήση πάνω από μονόχρωμες επιφάνειες (π.χ. καθαρό μαύρο, καθαρό λευκό, καθαρό πράσινο).
  β. Πτήση πάνω από ιδιαίτερα ανακλαστικές επιφάνειες.
  γ. Πτήση πάνω από νερό ή διαφανείς επιφάνειες.
  δ. Πτήση πάνω από κινούμενες επιφάνειες ή αντικείμενα.
  ε. Πτήση σε περιοχή όπου ο φωτισμός αλλάζει συχνά ή δραστικά.
  στ. Πτήση πάνω από εξαιρετικά σκοτεινές (<10 lux) ή φωτεινές (> 40.000 lux) επιφάνειες.
  ζ. Πτήση πάνω από επιφάνειες που αντανακλούν έντονα ή απορροφούν υπέρυθρα κύματα (π.χ. καθρέφτες).
  η. Πτήση πάνω από επιφάνειες χωρίς σαφή μοτίβα ή υφή.
  θ. Πτήση πάνω από επιφάνειες με επαναλαμβανόμενα πανομοιότυπα μοτίβα ή υφές (π.χ. πλακίδια με το ίδιο σχέδιο).
  ι. Πτήση πάνω από εμπόδια με μικρή έκταση επιφάνειας (π.χ. κλαδιά δέντρων).
- Διατηρείτε πάντα καθαρούς τους αισθητήρες. ΜΗΝ πειράζετε τους αισθητήρες. ΜΗ χρησιμοποιείτε το αεροσκάφος σε περιβάλλον με σκόνη ή υγρασία.
- Οι κάμερες του Vision System μπορεί να χρειαστεί να βαθμονομηθούν μετά από αποθήκευση για μεγάλο χρονικό διάστημα. Θα εμφανιστεί μια προτροπή στο DJI Fly και η βαθμονόμηση θα εκτελεστεί αυτόματα.
- ΜΗΝ πετάτε όταν βρέχει, έχει ομίχλη ή αν δεν βλέπετε καθαρά.
- Ελέγξτε τα ακόλουθα πριν από κάθε απογείωση:
  α. Βεβαιωθείτε ότι δεν υπάρχουν αυτοκόλλητα ή άλλα εμπόδια πάνω από το σύστημα ανίχνευσης με υπέρυθρες ακτίνες και τα συστήματα όρασης.
  β. Εάν υπάρχει βρωμιά, σκόνη ή νερό στο σύστημα ανίχνευσης με υπέρυθρες ακτίνες και τα συστήματα όρασης, καθαρίστε τα με μαλακό πανί. Μη χρησιμοποιείτε καθαριστικό που περιέχει αλκοόλη.
  γ. Επικοινωνήστε με το Τμήμα Υποστήριξης της DJI εάν υπάρχει ζημιά στο γυαλί του συστήματος ανίχνευσης με υπέρυθρες ακτίνες και των συστημάτων όρασης.
- ΜΗΝ παρεμποδίζετε το σύστημα ανίχνευσης με υπέρυθρες ακτίνες.

NT,MH LFJSOTPD$B ,S#RHQ

-VJ\Z;YHJR

Το FocusTrack περιλαμβάνει τα Spotlight 2.0, Point of Interest 3.0 και ActiveTrack 5.0.

:WV[SPNO[

Ελέγξτε το αεροσκάφος χειροκίνητα ενώ η κάμερα παραμένει εστιασμένη στο θέμα. Η λειτουργία υποστηρίζει τόσο ακίνητα όσο και κινούμενα θέματα, όπως οχήματα, σκάφη και ανθρώπους. Μετακινήστε τον μοχλό κύλισης για να κυκλώσετε το θέμα σας, μετακινήστε τον μοχλό κλίσης για να αλλάξετε την απόσταση από το θέμα, μετακινήστε τον μοχλό του γκαζιού για να αλλάξετε το ύψος και μετακινήστε τον μοχλό μετατόπισης για να προσαρμόσετε το καρέ.

Στη λειτουργία Spotlight, το αεροσκάφος θα αιωρείται στη θέση του όταν εντοπίζεται εμπόδιο κατά την κανονική λειτουργία των συστημάτων όρασης, ανεξάρτητα από το αν η συμπεριφορά έχει ρυθμιστεί σε Bypass (Παράκαμψη) ή Brake (Πέδηση) στο DJI Fly. Λάβετε υπόψη ότι τα συστήματα όρασης είναι απενεργοποιημένα στη Σπορ λειτουργία.

7VPU[VM 0U[LYLZ[760

Το αεροσκάφος παρακολουθεί το θέμα σε κύκλο με βάση την ακτίνα και την ταχύτητα πτήσης που έχει οριστεί. Η λειτουργία υποστηρίζει τόσο στατικά όσο και κινούμενα θέματα, όπως οχήματα, σκάφη και ανθρώπους. Η μέγιστη ταχύτητα πτήσης είναι 15 m/s και η ταχύτητα πτήσης μπορεί να ρυθμιστεί δυναμικά σύμφωνα με την πραγματική ακτίνα. Μετακινήστε τον μοχλό κύλισης για να αλλάξετε την ταχύτητα, τον μοχλό κλίσης για να αλλάξετε την απόσταση από το θέμα, τον μοχλό του γκαζιού για να αλλάξετε το ύψος και τον μοχλό μετατόπισης για να προσαρμόσετε το καρέ.

Το αεροσκάφος θα παρακάμψει τα εμπόδια σε αυτήν τη λειτουργία ανεξάρτητα από τις ρυθμίσεις του DJI Fly όταν τα συστήματα όρασης λειτουργούν κανονικά.

(J[P]L;YHJR

Το ActiveTrack 5.0 χωρίζεται σε Trace (Ιχνηλάτηση) και Parallel (Παράλληλα), που υποστηρίζουν την παρακολούθηση τόσο στατικών όσο και κινούμενων θεμάτων, όπως οχήματα, σκάφη και άνθρωποι. Στη λειτουργία Sport (Σπορ), Normal (Κανονική) και Cine (Κινηματογραφική), η μέγιστη ταχύτητα πτήσης είναι 12 m/s όταν πετάτε προς τα εμπρός και προς τα πίσω και 15 m/s όταν πετάτε αριστερά και δεξιά. Μετακινήστε τον μοχλό κύλισης για να κυκλώσετε το θέμα σας, τον μοχλό κλίσης για να αλλάξετε την απόσταση από το θέμα, τον μοχλό του γκαζιού για να αλλάξετε το ύψος και τον μοχλό μετατόπισης για να προσαρμόσετε το καρέ.

Το αεροσκάφος θα παρακάμψει τα εμπόδια στο ActiveTrack 5.0 ανεξάρτητα από τις ρυθμίσεις στο DJI Fly.

;YHJ]¢ÌÃ¾Â³ÉÃ¾È¾ÈÂ¾ Το αεροσκάφος παρακολουθεί το θέμα σε σταθερή απόσταση και υψόμετρο υπό σταθερή γωνία με την κατεύθυνση του θέματος. Το αεροσκάφος μπορεί να παρακολουθεί τα θέματά του σε οκτώ κατευθύνσεις, όπως μπροστά, πίσω, αριστερά, δεξιά, προς τα εμπρός διαγώνια αριστερά, μπροστά διαγώνια δεξιά, προς τα πίσω διαγώνια αριστερά και προς τα πίσω διαγώνια δεξιά. Η κατεύθυνση έχει ρυθμιστεί πίσω από προεπιλογή και αυτή η ρύθμιση είναι διαθέσιμη μόνο όταν το θέμα κινείται προς σταθερή κατεύθυνση. Η κατεύθυνση παρακολούθησης μπορεί να ρυθμιστεί κατά τη διάρκεια της παρακολούθησης.

7HYHSSLS ©ÆÂ³ÂÂ¾ Το αεροσκάφος παρακολουθεί το θέμα σε σταθερή γωνία και απόσταση από το πλάι.

Στο ActiveTrack, το αεροσκάφος διατηρεί απόσταση 4-20 μ. κατά την παρακολούθηση ανθρώπων με ύψος 2-20 μ. (η βέλτιστη απόσταση είναι 5-10 μ. και το ύψος είναι 2-10 μ.) και απόσταση 6-100 μ. κατά την παρακολούθηση οχημάτων ή σκαφών με ύψος 6-100 μ. (η βέλτιστη απόσταση είναι 20-50 μ. και το ύψος είναι 10-50 μ.). Το αεροσκάφος θα πετάξει έως το υποστηριζόμενο εύρος απόστασης και ύψους εάν η απόσταση και το ύψος είναι εκτός εύρους όταν ξεκινά το ActiveTrack. Πετάξτε το αεροσκάφος στη βέλτιστη απόσταση και ύψος για βέλτιστη απόδοση.

¯ÆµÈ¾ ÉÅÊ -VJ\Z;YHJR

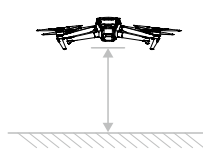

1. Απογειωθείτε.

2. Σύρετε ένα πλαίσιο γύρω από το θέμα στην προβολή κάμερας ή ενεργοποιήστε τη Σάρωση θέματος στις ρυθμίσεις ελέγχου στο DJI Fly Control και πατήστε το αναγνωρισμένο θέμα για να ενεργοποιήσετε το FocusTrack. Η προεπιλεγμένη λειτουργία είναι Spotlight. Πατήστε το εικονίδιο για εναλλαγή μεταξύ Spotlight, ActiveTrack και POI. Το FocusTrack υποστηρίζει μεγέθυνση 2x. Η αναλογία μεγέθυνσης θα είναι περιορισμένη εάν είναι πολύ μεγάλη για να αναγνωρίσει ένα θέμα. Πατήστε GO (Μετάβαση) για να ξεκινήσει το FocusTrack.

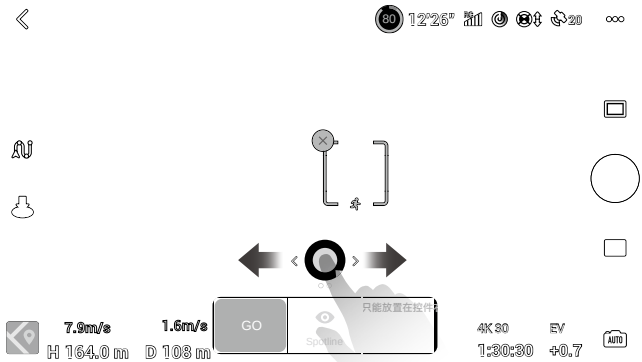

3. Στη λειτουργία Trace (Ιχνηλάτηση) του ActiveTrack, η κατεύθυνση παρακολούθησης μπορεί να αλλάξει χρησιμοποιώντας τον τροχό κατεύθυνσης. Ο τροχός κατεύθυνσης θα ελαχιστοποιηθεί εάν υπάρχει λειτουργία για παρατεταμένο χρονικό διάστημα ή εάν πατηθεί οποιαδήποτε άλλη περιοχή της οθόνης. Οι λειτουργίες Trace ή Parallel μπορούν να επιλεγούν μόλις ελαχιστοποιηθεί ο τροχός κατεύθυνσης. Η παρακολούθηση θα επαναφερθεί μόλις επιλεγεί ξανά το Trace.

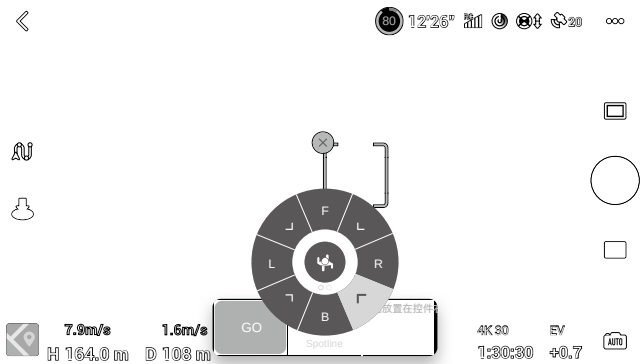

4. Πατήστε το κουμπί κλείστρου/εγγραφής για να τραβήξετε φωτογραφίες ή να ξεκινήσετε την εγγραφή. Δείτε το πλάνο στην Αναπαραγωγή.

”Ä Å»Å Ç ¸Ÿ Ñ É Å -VJ\Z;YHJR

Πατήστε Stop (Διακοπή) στο DJI Fly ή πατήστε το κουμπί παύσης πτήσης μία φορά στο τηλεχειριστήριο για έξοδο από το FocusTrack.

⚠
- ΜΗ χρησιμοποιείτε το FocusTrack σε περιοχές με ανθρώπους και ζώα που τρέχουν ή οχήματα που κινούνται.
- ΜΗ χρησιμοποιείτε το FocusTrack σε περιοχές με μικρά ή λεπτά αντικείμενα (π.χ. κλαδιά δέντρων ή ηλεκτροφόρα καλώδια) ή διαφανή αντικείμενα (π.χ. νερό ή γυαλί).
- Χειριστείτε το αεροσκάφος με το χέρι. Πατήστε το κουμπί παύσης πτήσης ή πατήστε το Stop στο DJI Fly σε περίπτωση έκτακτης ανάγκης.

- Να είστε ιδιαίτερα προσεκτικοί όταν χρησιμοποιείτε το FocusTrack σε οποιαδήποτε από τις ακόλουθες καταστάσεις:
  α. Το θέμα που παρακολουθείτε δεν κινείται σε οριζόντιο επίπεδο.
  β. Το θέμα που παρακολουθείτε αλλάζει δραστικά σχήμα ενώ κινείται.
  γ. Το θέμα που παρακολουθείτε είναι εκτός του οπτικού πεδίου για μεγάλο χρονικό διάστημα.
  δ. Το θέμα που παρακολουθείτε κινείται σε χιονισμένη επιφάνεια.
  ε. Το θέμα που παρακολουθείτε έχει παρόμοιο χρώμα ή μοτίβο με το περιβάλλον του.
  στ. Ο φωτισμός είναι εξαιρετικά χαμηλός (<300 lux) ή έντονος (>10.000 lux).
- Φροντίστε να ακολουθείτε την τοπική νομοθεσία και τους κανονισμούς για τα προσωπικά δεδομένα κατά τη χρήση του FocusTrack.
- Συνιστάται να παρακολουθείτε μόνο οχήματα, σκάφη και ανθρώπους (αλλά όχι παιδιά). Πετάτε με προσοχή κατά την παρακολούθηση άλλων θεμάτων.
- Μην παρακολουθείτε τηλεχειριζόμενα αυτοκίνητα ή σκάφη.
- Το θέμα παρακολούθησης μπορεί να αλλάξει αθέλητα σε άλλο θέμα εάν περάσει το ένα δίπλα στο άλλο.
- Το FocusTrack είναι απενεργοποιημένο στη λειτουργία Explore (Εξερεύνηση), όταν χρησιμοποιείτε ευρυγώνιο φακό ή φίλτρο ND ή κατά την εγγραφή σε C4K και άνω ή 60fps και άνω, καθώς και στο Apple ProRes 422 HQ.
- Το ActiveTrack δεν είναι διαθέσιμο όταν ο φωτισμός είναι ανεπαρκής και τα συστήματα όρασης δεν είναι διαθέσιμα. Το POI για στατικά θέματα και το Spotlight μπορούν ακόμη να χρησιμοποιηθούν, αλλά δεν υπάρχει δυνατότητα ανίχνευσης εμποδίων.
- Το FocusTrack δεν είναι διαθέσιμο όταν το αεροσκάφος βρίσκεται στο έδαφος.
- Το FocusTrack μπορεί να μη λειτουργεί σωστά όταν το αεροσκάφος πετά κοντά στα όρια πτήσης ή σε ζώνη GEO.

4 H Z [L Y : O V [Z

Το MasterShots διατηρεί το θέμα στο κέντρο του κάδρου ενώ εκτελεί διαφορετικούς ελιγμούς με τη σειρά για τη δημιουργία ενός σύντομου κινηματογραφικού βίντεο.

¯ Æ µ È ¾ É Å Ê 4 H Z [L Y : O V [Z

1. Απογειωθείτε και αιωρηθείτε τουλάχιστον 2 μ. πάνω από το έδαφος.

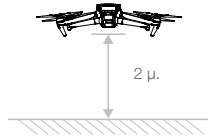

2. Στο DJI Fly, πατήστε το εικονίδιο λειτουργίας λήψης για να επιλέξετε MasterShots και ακολουθήστε τις προτροπές. Βεβαιωθείτε ότι καταλαβαίνετε πώς να χρησιμοποιήσετε τη λειτουργία λήψης και ότι δεν υπάρχουν εμπόδια στη γύρω περιοχή.
3. Επιλέξτε το θέμα-στόχο στην προβολή κάμερας, πατώντας τον κύκλο στο θέμα ή σύροντας ένα πλαίσιο γύρω από το θέμα. Πατήστε 6 W D[E U W (Εκκίνηση) για να ξεκινήσει η εγγραφή. Το αεροσκάφος επιστρέφει στην αρχική του θέση μόλις ολοκληρωθεί η λήψη.

4. Πατήστε ▶ για πρόσβαση στο βίντεο.

”ÄÅ»ÅÇ ¸ŸÑ ÉÅ 4HZ[LY:OV[Z

Πατήστε το κουμπί Flight Pause (Παύση πτήσης) μία φορά ή πατήστε ⊗ στο DJI Fly για έξοδο από το MasterShots. Το αεροσκάφος θα αιωρηθεί στη θέση του.

⚠
- Χρησιμοποιήστε το MasterShots σε τοποθεσίες που δεν έχουν κτίρια και άλλα εμπόδια. Βεβαιωθείτε ότι δεν υπάρχουν άνθρωποι, ζώα ή άλλα εμπόδια στη διαδρομή πτήσης. Όταν ο φωτισμός είναι επαρκής και το περιβάλλον είναι κατάλληλο για τα συστήματα όρασης, το αεροσκάφος θα φρενάρει και θα αιωρείται στη θέση του εάν εντοπιστεί εμπόδιο.
- Δώστε προσοχή στα αντικείμενα γύρω από το αεροσκάφος και χρησιμοποιήστε το τηλεχειριστήριο για να αποφύγετε συγκρούσεις με το αεροσκάφος.
- ΜΗ χρησιμοποιείτε το MasterShots σε οποιαδήποτε από τις ακόλουθες περιπτώσεις:

  α. Όταν το θέμα παρεμποδίζεται για μεγάλο χρονικό διάστημα ή είναι εκτός οπτικής επαφής.

  β. Όταν το θέμα έχει παρόμοιο χρώμα ή μοτίβο με το περιβάλλον.

  γ. Όταν το θέμα είναι στον αέρα.

  δ. Όταν το θέμα κινείται γρήγορα.

  ε. Ο φωτισμός είναι εξαιρετικά χαμηλός (<300 lux) ή έντονος (>10.000 lux).
- ΜΗ χρησιμοποιείτε το MasterShots σε μέρη που βρίσκονται κοντά σε κτίρια ή όπου το σήμα GNSS είναι ασθενές. Διαφορετικά, η πορεία της πτήσης θα είναι ασταθής.
- Φροντίστε να ακολουθείτε την τοπική νομοθεσία και τους κανονισμούς για τα προσωπικά δεδομένα κατά τη χρήση του MasterShots.

/`WLYSHWZL

Οι λειτουργίες λήψης Hyperlapse περιλαμβάνουν τις Free, Circle, Course Lock και Waypoint.

¤¼ÀÉÅÊÆº¶¸ -YLL

Το αεροσκάφος τραβά αυτόματα φωτογραφίες και δημιουργεί ένα βίντεο τεχνικής time-lapse. Η λειτουργία Free μπορεί να χρησιμοποιηθεί ενώ το αεροσκάφος βρίσκεται στο έδαφος. Μετά την απογείωση, ελέγξτε την κίνηση και τη γωνία αναρτήρα του αεροσκάφους με το τηλεχειριστήριο. Ακολουθήστε τα παρακάτω βήματα για να χρησιμοποιήσετε τη λειτουργία Free:

1. Ορίστε το χρονικό διάστημα, τη διάρκεια του βίντεο και τη μέγιστη ταχύτητα. Η οθόνη εμφανίζει τον αριθμό των φωτογραφιών που θα τραβηχτούν και τη διάρκεια του χρόνου λήψης.
2. Πατήστε το κουμπί κλείστρου/εγγραφής για να ξεκινήσετε.

Σύστημα ελέγχου πορείας: Ρυθμίστε τη λειτουργία του κουμπιού εξατομίκευσης (Κουμπί C1 ή C2 για DJI RC Pro και κουμπί Fn για τηλεχειριστήριο DJI RC-N1) σε Σύστημα ελέγχου πορείας και πατήστε ταυτόχρονα το κουμπί εξατομίκευσης και τον μοχλό ελέγχου για να μπείτε στο σύστημα ελέγχου πορείας. Το αεροσκάφος θα συνεχίσει να πετά με την ίδια ταχύτητα.

¤ ¼ À É Å Ê Æ º ¶ ¸ * P Y J S L

Το αεροσκάφος τραβά αυτόματα φωτογραφίες, ενώ πετά γύρω από το επιλεγμένο θέμα για να δημιουργήσει βίντεο timelapse. Ακολουθήστε τα παρακάτω βήματα για να χρησιμοποιήσετε τη λειτουργία Circle:

1. Ορίστε το χρονικό διάστημα, τη διάρκεια του βίντεο και τη μέγιστη ταχύτητα. Η λειτουργία Circle μπορεί να επιλεχθεί για κίνηση με φορά δειχτών του ρολογιού ή αντίθετη κίνηση. Η οθόνη εμφανίζει τον αριθμό των φωτογραφιών που θα τραβηχτούν και τη διάρκεια του χρόνου λήψης.
2. Επιλέξτε ένα θέμα στην οθόνη. Χρησιμοποιήστε τον μοχλό μετατόπισης και τον περιστροφικό διακόπτη του αναρτήρα για την προσαρμογή του καρέ.
3. Πατήστε το κουμπί κλείστρου/εγγραφής για να ξεκινήσετε.

¤ ¼ À É Å Ê Æ º ¶ ¸ * V \ Y Z L 3 V J R

Η λειτουργία Course Lock μπορεί να χρησιμοποιηθεί με δύο τρόπους. Με τον πρώτο τρόπο, ο προσανατολισμός του αεροσκάφους είναι σταθερός αλλά δεν μπορεί να επιλεγεί θέμα. Με τον δεύτερο τρόπο, ο προσανατολισμός του αεροσκάφους είναι σταθερός και το αεροσκάφος πετά γύρω από ένα επιλεγμένο αντικείμενο. Ακολουθήστε τα παρακάτω βήματα για να χρησιμοποιήσετε τη λειτουργία Course Lock:

1. Ορίστε το χρονικό διάστημα, τη διάρκεια του βίντεο και τη μέγιστη ταχύτητα. Η οθόνη εμφανίζει τον αριθμό των φωτογραφιών που θα τραβηχτούν και τη διάρκεια του χρόνου λήψης.
2. Ορίστε μια κατεύθυνση πτήσης.
3. Εάν ισχύει, επιλέξτε θέμα. Χρησιμοποιήστε τον περιστροφικό διακόπτη του αναρτήρα και τον μοχλό μετατόπισης για την προσαρμογή του καρέ.
4. Πατήστε το κουμπί κλείστρου/εγγραφής για να ξεκινήσετε.

¤ ¼ À É Å Ê Æ º ¶ ¸ > H ` W V P U [Z

Το αεροσκάφος τραβά αυτόματα φωτογραφίες σε διαδρομή πτήσης δύο έως πέντε ενδιάμεσων σημείων και δημιουργεί ένα βίντεο τεχνικής time-lapse. Το αεροσκάφος μπορεί να πετάξει με σειρά από το ενδιάμεσο σημείο 1 έως 5 ή 5 έως 1. Ακολουθήστε τα παρακάτω βήματα για να χρησιμοποιήσετε τη λειτουργία Waypoints.

1. Ορίστε τα επιθυμητά ενδιάμεσα σημεία και την κατεύθυνση του φακού.
2. Ορίστε το χρονικό διάστημα, τη διάρκεια του βίντεο και τη μέγιστη ταχύτητα. Η οθόνη εμφανίζει τον αριθμό των φωτογραφιών που θα τραβηχτούν και τη διάρκεια του χρόνου λήψης.
3. Πατήστε το κουμπί κλείστρου για να ξεκινήσετε.

Το αεροσκάφος θα δημιουργήσει αυτόματα ένα βίντεο τεχνικής time-lapse, το οποίο μπορείτε να δείτε στην αναπαραγωγή. Στις ρυθμίσεις της κάμερας, οι χρήστες μπορούν να επιλέξουν να σώσουν τα πλάνα σε μορφή JPEG ή RAW και να τα αποθηκεύσουν στον ενσωματωμένο χώρο αποθήκευσης ή στην κάρτα microSD.

⚠
- Για βέλτιστη απόδοση, συνιστάται να χρησιμοποιείτε το Hyperlapse σε ύψος μεγαλύτερο από 50 μ. και να ορίζετε μια διαφορά τουλάχιστον δύο δευτερολέπτων μεταξύ του χρονικού διαστήματος και του κλείστρου.
- Συνιστάται η επιλογή στατικού θέματος (π.χ. πολυώροφα κτίρια, ορεινό έδαφος) σε ασφαλή απόσταση από το αεροσκάφος (πάνω από 15 μ.). Μην επιλέγετε θέμα που βρίσκεται πολύ κοντά στο αεροσκάφος.
- Όταν ο φωτισμός είναι επαρκής και το περιβάλλον είναι κατάλληλο για τα συστήματα όρασης, το αεροσκάφος φρενάρει και αιωρείται στη θέση του εάν εντοπιστεί εμπόδιο κατά τη λειτουργία λήψης Hyperlapse. Εάν ο φωτισμός καταστεί ανεπαρκής ή το περιβάλλον δεν είναι κατάλληλο για τα συστήματα όρασης κατά τη λειτουργία λήψης Hyperlapse, το αεροσκάφος θα συνεχίσει να πραγματοποιεί λήψεις χωρίς αποφυγή εμποδίων. Πετάτε με προσοχή.
- Το αεροσκάφος δημιουργεί ένα βίντεο μόνο εάν έχει τραβήξει τουλάχιστον 25 φωτογραφίες, που είναι το σύνολο το οποίο απαιτείται για τη δημιουργία βίντεο ενός δευτερολέπτου. Το βίντεο δημιουργείται όταν λαμβάνεται εντολή του χρήστη από το τηλεχειριστήριο ή εάν βγείτε από τη λειτουργία απροσδόκητα, π.χ. όταν ενεργοποιείται η επιστροφή στην αρχική θέση λόγω χαμηλής μπαταρίας.

8 \ P J R : O V [Z

Οι λειτουργίες λήψης QuickShots περιλαμβάνουν τις Dronie, Rocket, Circle, Helix, Boomerang και Asteroid. Το Mavic 3 κάνει εγγραφή σύμφωνα με την επιλεγμένη λειτουργία λήψης και δημιουργεί αυτόματα ένα σύντομο βίντεο. Το βίντεο μπορεί να προβληθεί, να υποστεί επεξεργασία ή να κοινοποιηθεί στα μέσα κοινωνικής δικτύωσης από την αναπαραγωγή.

+ Y V : Το αεροσκάφος πετά προς τα πίσω και ανεβαίνει, με την κάμερα εστιασμένη στο θέμα.

9 V J R : Το αεροσκάφος ανεβαίνει με την κάμερα να δείχνει προς τα κάτω.

* P Y : Το αεροσκάφος κάνει κύκλους γύρω από το αντικείμενο.

/ L S : Το αεροσκάφος ανεβαίνει και περιστρέφεται γύρω από το αντικείμενο.

) V V T L Y : Το αεροσκάφος πετά γύρω από το θέμα σε οβάλ πορεία, ανεβαίνοντας καθώς πετά μακριά από το σημείο εκκίνησής του και κατεβαίνει καθώς επιστρέφει. Το σημείο εκκίνησης του αεροσκάφους σχηματίζει το ένα άκρο του μακρού άξονα του οβάλ, ενώ το άλλο άκρο του μακρού άξονα βρίσκεται στην απέναντι πλευρά του θέματος από το σημείο εκκίνησης. Βεβαιωθείτε ότι υπάρχει αρκετός χώρος όταν χρησιμοποιείτε τη λειτουργία λήψης Boomerang. Αφήστε ακτίνα τουλάχιστον 30 μ. γύρω από το αεροσκάφος και χώρο τουλάχιστον 10 μ. πάνω από το αεροσκάφος.

(Z [L Y : Το αεροσκάφος πετά προς τα πίσω και προς τα πάνω, παίρνει αρκετές φωτογραφίες και στη συνέχεια επιστρέφει στο σημείο εκκίνησης. Το βίντεο που δημιουργείται ξεκινά με ένα πανόραμα της υψηλότερης θέσης και έπειτα δείχνει την κάθοδο. Βεβαιωθείτε ότι υπάρχει αρκετός χώρος όταν χρησιμοποιείτε τη λειτουργία λήψης Asteroid. Αφήστε τουλάχιστον 40 μ. πίσω και 50 μ. πάνω από το αεροσκάφος.

¯ Æ µ È ¾ É Å Ê 8 \ P J R : O V [Z

1. Απογειωθείτε και αιωρηθείτε τουλάχιστον 2 μ. πάνω από το έδαφος.

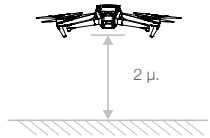

2. Στο DJI Fly, πατήστε το εικονίδιο λειτουργίας λήψης για να επιλέξετε QuickShots και ακολουθήστε τις προτροπές. Βεβαιωθείτε ότι καταλαβαίνετε πώς να χρησιμοποιήσετε τη λειτουργία λήψης και ότι δεν υπάρχουν εμπόδια στη γύρω περιοχή.
3. Επιλέξτε το θέμα-στόχο στην προβολή κάμερας, πατώντας τον κύκλο στο θέμα ή σύροντας ένα πλαίσιο γύρω από το θέμα. Επιλέξτε μια λειτουργία λήψης και πατήστε Start (Έναρξη) για να ξεκινήσει η εγγραφή. Το QuickShots μπορεί επίσης να ενεργοποιηθεί με κίνηση του χεριού. Οι χρήστες μπορούν να κουνήσουν το ένα χέρι και τον αγκώνα τους πάνω από τον ώμο τους. Το αεροσκάφος επιστρέφει στην αρχική του θέση μόλις ολοκληρωθεί η λήψη.

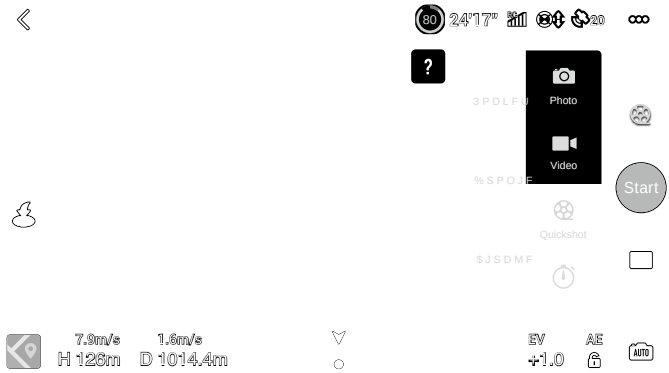

4. Πατήστε ▶ για πρόσβαση στο βίντεο.

”ÄÅ»ÅÇ ¸ŸÑ ÉÅ 8\PJR:OV[Z

Πατήστε το κουμπί Flight Pause (Παύση πτήσης) μία φορά ή πατήστε ⊗ στο DJI Fly για έξοδο από το QuickShots. Το αεροσκάφος θα αιωρηθεί στη θέση του.

⚠
- Χρησιμοποιήστε το QuickShots σε τοποθεσίες που δεν έχουν κτίρια και άλλα εμπόδια. Βεβαιωθείτε ότι δεν υπάρχουν άνθρωποι, ζώα ή άλλα εμπόδια στη διαδρομή πτήσης. Το αεροσκάφος θα φρενάρει και θα αιωρηθεί στη θέση του εάν εντοπιστεί εμπόδιο.
- Δώστε προσοχή στα αντικείμενα γύρω από το αεροσκάφος και χρησιμοποιήστε το τηλεχειριστήριο για να αποφύγετε συγκρούσεις με το αεροσκάφος.
- Μη χρησιμοποιείτε το QuickShots σε οποιαδήποτε από τις ακόλουθες περιπτώσεις:
  α. Όταν το θέμα παρεμποδίζεται για μεγάλο χρονικό διάστημα ή είναι εκτός οπτικής επαφής.
  β. Όταν το θέμα απέχει περισσότερο από 50 μ. από το αεροσκάφος.
  γ. Όταν το θέμα έχει παρόμοιο χρώμα ή μοτίβο με το περιβάλλον.
  δ. Όταν το θέμα είναι στον αέρα.
  ε. Όταν το θέμα κινείται γρήγορα.
  στ. Ο φωτισμός είναι εξαιρετικά χαμηλός (<300 lux) ή έντονος (>10.000 lux).
- ΜΗ χρησιμοποιείτε το QuickShots σε μέρη που βρίσκονται κοντά σε κτίρια ή όπου το σήμα GNSS είναι ασθενές. Διαφορετικά, η πορεία της πτήσης θα είναι ασταθής.
- Φροντίστε να ακολουθείτε την τοπική νομοθεσία και τους κανονισμούς για τα προσωπικά δεδομένα κατά τη χρήση του QuickShots.

@BPBKSHPJRSJK($GYDQFHG 3LORW $VVLVWDQFH

Το χαρακτηριστικό Advanced Pilot Assistance Systems 5.0 (APAS 5.0) είναι διαθέσιμο στην κανονική και κινηματογραφική λειτουργία. Όταν το APAS είναι ενεργοποιημένο, το αεροσκάφος συνεχίζει να ανταποκρίνεται στις εντολές του χρήστη και σχεδιάζει τη διαδρομή του σύμφωνα με τις εντολές εισόδου των μοχλών ελέγχου και του περιβάλλοντος πτήσης. Το APAS διευκολύνει την αποφυγή εμποδίων, τη λήψη ομαλότερων πλάνων και προσφέρει καλύτερη εμπειρία πτήσης.

Συνεχίστε να μετακινείτε τους μοχλούς ελέγχου προς οποιαδήποτε κατεύθυνση. Το αεροσκάφος θα αποφύγει τα εμπόδια πετώντας προς τα πάνω, κάτω ή προς τα αριστερά ή δεξιά του εμποδίου. Το αεροσκάφος μπορεί επίσης να αποκριθεί στις εισόδους των μοχλών ελέγχου ενώ αποφεύγει τα εμπόδια.

Όταν το χαρακτηριστικό APAS είναι ενεργοποιημένο, το αεροσκάφος μπορεί να σταματήσει πατώντας το κουμπί παύσης πτήσης στο τηλεχειριστήριο ή πατώντας την οθόνη στο DJI Fly. Το αεροσκάφος αιωρείται για τρία δευτερόλεπτα και περιμένει περαιτέρω εντολές από τον χειριστή.

Για να ενεργοποιήσετε το APAS, ανοίξτε το DJI Fly, μπείτε στις Ρυθμίσεις συστήματος, έπειτα Safety (Ασφάλεια) και ενεργοποιήστε το APAS επιλέγοντας Παράκαμψη.

© Æ Å È É ¸ È ¶ ¸ Ÿ Æ Å È º ¼ ¶ Î È ¾ Ç

Η προστασία προσγείωσης ενεργοποιείται εάν η Αποφυγή εμποδίων έχει ρυθμιστεί σε Bypass (Παράκαμψη) ή Brake (Πέδηση) και ο χρήστης τραβήξει τον μοχλό γκαζιού προς τα κάτω για να προσγειώσει το αεροσκάφος. Η προστασία προσγείωσης ενεργοποιείται μόλις το αεροσκάφος αρχίσει την προσγείωση.

1. Κατά την προστασία προσγείωσης, το αεροσκάφος θα ανιχνεύσει αυτόματα και θα προσγειωθεί προσεκτικά σε κατάλληλο έδαφος.
2. Εάν το έδαφος κριθεί ακατάλληλο για προσγείωση, το αεροσκάφος θα αιωρείται όταν κατέβει κάτω από τα 0,8 μ. Τραβήξτε προς τα κάτω τον μοχλό του γκαζιού για πάνω από πέντε δευτερόλεπτα και το αεροσκάφος θα προσγειωθεί χωρίς αποφυγή των εμποδίων.

⚠
- Βεβαιωθείτε ότι χρησιμοποιείτε το APAS όταν είναι διαθέσιμα τα συστήματα όρασης. Βεβαιωθείτε ότι δεν υπάρχουν άνθρωποι, ζώα, αντικείμενα με μικρή έκταση επιφάνειας (π.χ. κλαδιά δέντρων) ή αντικείμενα με διαφανή επιφάνεια (π.χ. γυαλί ή νερό) κατά μήκος της διαδρομής πτήσης.
- Βεβαιωθείτε ότι χρησιμοποιείτε το APAS όταν το σύστημα της προς τα κάτω όρασης είναι διαθέσιμο ή το σήμα GNSS είναι ισχυρό. Το APAS ενδέχεται να μη λειτουργεί σωστά όταν το αεροσκάφος πετά πάνω από νερό ή περιοχές με χιόνι.
- Να είστε πολύ προσεκτικοί όταν πετάτε σε εξαιρετικά σκοτεινά (<300 lux) ή φωτεινά περιβάλλοντα (>10.000 lux).
- Δώστε προσοχή στο DJI Fly και βεβαιωθείτε ότι το APAS λειτουργεί κανονικά.
- Το APAS μπορεί να μη λειτουργεί σωστά όταν το αεροσκάφος πετά κοντά στα όρια πτήσης ή σε ζώνη GEO.

4BSBDPBU"BQ ,S#RHQ

Τα δεδομένα πτήσης, συμπεριλαμβανομένων τηλεμετρίας πτήσης, πληροφοριών κατάστασης αεροσκάφους και άλλων παραμέτρων, αποθηκεύονται αυτόματα στον εσωτερικό καταγραφέα δεδομένων του αεροσκάφους. Μπορείτε να αποκτήσετε πρόσβαση στα δεδομένα χρησιμοποιώντας το DJI Assistant 2 (Σειρά καταναλωτικών drone).

4XLFN7UDQVIHU .P#DOPH „FSBUOP!

Το Mavic 3 μπορεί να συνδεθεί απευθείας σε κινητές συσκευές μέσω Wi-Fi, επιτρέποντας στους χρήστες να λαμβάνουν φωτογραφίες και βίντεο από το αεροσκάφος στην κινητή συσκευή μέσω του DJI Fly χωρίς την ανάγκη του τηλεχειριστηρίου RC-N1. Οι χρήστες μπορούν να απολαύσουν γρηγορότερες και πιο βολικές λήψεις με ταχύτητα μετάδοσης έως και 80 MB/s.

¯Æ µ È ¾

Μέθοδος 1: η κινητή συσκευή δεν είναι συνδεδεμένη με το τηλεχειριστήριο

1. Ενεργοποιήστε το αεροσκάφος και περιμένετε έως ότου ολοκληρωθούν οι αυτοδιαγνωστικοί έλεγχοι του αεροσκάφους.
2. Βεβαιωθείτε ότι το Bluetooth και το Wi-Fi είναι ενεργοποιημένα στην κινητή συσκευή. Ξεκινήστε το DJI Fly και θα εμφανιστεί αυτόματα μια προτροπή για σύνδεση με το αεροσκάφος.
3. Πατήστε Connect (Σύνδεση). Εφόσον είναι επιτυχής η σύνδεση, μπορείτε να αποκτήσετε πρόσβαση στα αρχεία στο αεροσκάφος και να πραγματοποιήσετε τη λήψη τους με υψηλή ταχύτητα.

Μέθοδος 2: η κινητή συσκευή είναι συνδεδεμένη με το τηλεχειριστήριο

1. Βεβαιωθείτε ότι το αεροσκάφος είναι συνδεδεμένο με την κινητή συσκευή μέσω του τηλεχειριστηρίου και ότι τα μοτέρ δεν έχουν ξεκινήσει.
2. Ενεργοποιήστε το Bluetooth και το Wi-Fi στην κινητή συσκευή.
3. Ξεκινήστε το DJI Fly, μπείτε στην αναπαραγωγή και πατήστε στην επάνω δεξιά γωνία για πρόσβαση στα αρχεία του αεροσκάφους και λήψη τους με υψηλή ταχύτητα.

⚠
- Το DJI RC Pro δεν μπορεί να υποστηρίξει το QuickTransfer (Γρήγορη μεταφορά).
- Η μέγιστη ταχύτητα λήψης μπορεί να επιτευχθεί μόνο σε χώρες και περιοχές όπου η συχνότητα 5,8 GHz επιτρέπεται από τη νομοθεσία και τους κανονισμούς, όταν χρησιμοποιείτε συσκευές που υποστηρίζουν ζώνη συχνοτήτων 5,8 GHz και σύνδεση Wi-Fi 6, με τα πλάνα που χρησιμοποιούν τον εσωτερικό χώρο αποθήκευσης του αεροσκάφους και σε περιβάλλον χωρίς παρεμβολές ή εμπόδια. Εάν δεν επιτρέπονται τα 5,8 GHz από τους τοπικούς κανονισμούς (όπως στην Ιαπωνία), η κινητή συσκευή του χρήστη δεν θα υποστηρίζει τη ζώνη συχνοτήτων 5,8 GHz ή το περιβάλλον θα έχει σοβαρές παρεμβολές. Υπό αυτές τις συνθήκες, το QuickTransfer θα χρησιμοποιήσει τη ζώνη συχνοτήτων 2,4 GHz και η μέγιστη ταχύτητα λήψης θα μειωθεί στα 10 MB/s.
- Βεβαιωθείτε ότι το Bluetooth, το Wi-Fi και οι υπηρεσίες τοποθεσίας είναι ενεργοποιημένα στην κινητή συσκευή πριν χρησιμοποιήσετε το QuickTransfer.
- Όταν χρησιμοποιείτε το QuickTransfer, δεν είναι απαραίτητο να εισάγετε τον κωδικό πρόσβασης Wi-Fi στη σελίδα ρυθμίσεων της κινητής συσκευής για να συνδεθείτε. Ξεκινήστε το DJI Fly και θα εμφανιστεί μια προτροπή για σύνδεση του αεροσκάφους.
- Χρησιμοποιείτε το QuickTransfer σε περιβάλλον χωρίς εμπόδια και παρεμβολές και μείνετε μακριά από πηγές παρεμβολών, όπως ασύρματους δρομολογητές, ηχεία Bluetooth ή ακουστικά.

L J K F Q

Υπάρχουν δύο τύποι ελίκων ταχείας αποδέσμευσης χαμηλού θορύβου για το DJI Mavic 3, οι οποίοι έχουν σχεδιαστεί για περιστροφή με διαφορετική φορά. Χρησιμοποιούνται σημάδια για να υποδείξουν ποιοι έλικες πρέπει να προσαρτηθούν σε ποια μοτέρ. Φροντίστε να ταιριάξετε τον έλικα με το σωστό μοτέρ, ακολουθώντας τις οδηγίες.

¬ Å Ÿ Å ¿ ´ É ¾ È ¾ É Î Ã ¼ Â ¶ Á Î Ã

Τοποθετήστε τους έλικες με τα σημάδια στα μοτέρ με τα σημάδια και τους έλικες χωρίς σημάδια στα μοτέρ χωρίς σημάδια. Πιέστε κάθε έλικα προς τα κάτω πάνω στο μοτέρ και περιστρέψτε τον μέχρι να ασφαλίσει στη θέση του.

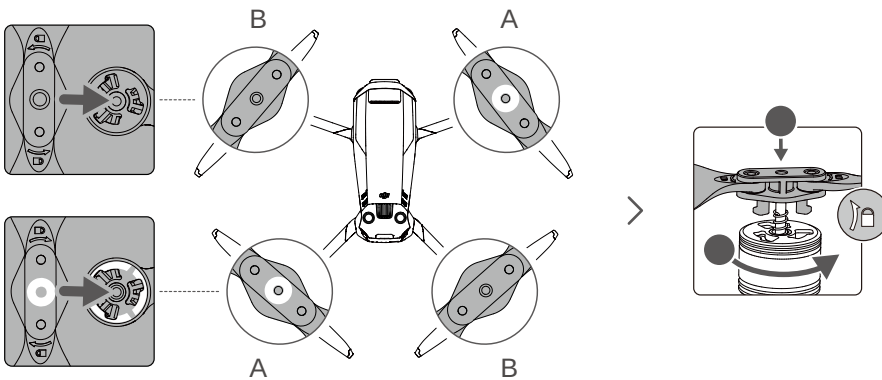

› Ÿ Å È Ò Ã » ¼ È ¾ É Î Ã ¼ Â ¶ Á Î Ã

Πιέστε τους έλικες προς τα κάτω πάνω στα μοτέρ και περιστρέψτε τους προς την κατεύθυνση απασφάλισης.

⚠
- Οι λεπίδες στους έλικες είναι αιχμηρές. Χρειάζεται προσοχή κατά τον χειρισμό.
- Χρησιμοποιείτε μόνο γνήσιους έλικες της DJI. ΜΗ συνδυάζετε διαφορετικούς τύπους έλικα.
- Αγοράστε τους έλικες ξεχωριστά, εάν είναι απαραίτητο.
- Βεβαιωθείτε ότι οι έλικες έχουν εγκατασταθεί με ασφάλεια πριν από κάθε πτήση.
- Βεβαιωθείτε ότι όλοι οι έλικες είναι σε καλή κατάσταση πριν από κάθε πτήση. ΜΗ χρησιμοποιείτε έλικες που είναι παλιοί, που έχουν ραγίσει ή σπάσει.
- Παραμείνετε μακριά από τους περιστρεφόμενους έλικες και τα μοτέρ για την αποφυγή τραυματισμών.
- Μην πιέζετε και μη λυγίζετε τους έλικες κατά τη μεταφορά ή την αποθήκευση.
- Βεβαιωθείτε ότι τα μοτέρ έχουν στερεωθεί με ασφάλεια και περιστρέφονται ομαλά. Προσγειώστε το αεροσκάφος αμέσως εάν κάποιο μοτέρ έχει κολλήσει και δεν μπορεί να περιστραφεί ελεύθερα.
- ΜΗΝ επιχειρήσετε να τροποποιήσετε την κατασκευή των μοτέρ.
- ΜΗΝ αγγίζετε και μην αφήνετε τα χέρια ή το σώμα σας να έρθουν σε επαφή με τα μοτέρ μετά την πτήση, καθώς μπορεί να είναι καυτά.
- ΜΗΝ παρεμποδίζετε καμία από τις οπές εξαερισμού στα μοτέρ ή στο σώμα του αεροσκάφους.
- Βεβαιωθείτε ότι οι ηλεκτρονικοί ελεγκτές ταχύτητας (ESC) ακούγονται κανονικά όταν ενεργοποιούνται.

6,BSBP$B "NT,MHQ ,S#RHQ

Η έξυπνη μπαταρίας πτήσης του DJI Mavic 3 είναι μια μπαταρία 15,4 V, 5000 mAh με έξυπνη λειτουργία φόρτισης και εκφόρτσης.

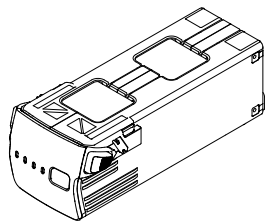

Χαρακτηριστικά της μπαταρίας

1. Ένδειξη στάθμης φόρτισης της μπαταρίας: Οι ενδεικτικές λυχνίες LED εμφανίζουν την τρέχουσα στάθμη φόρτισης της μπαταρίας.
2. Λειτουργία αυτόματης εκφόρτισης: Για να αποφευχθεί η διόγκωση, η μπαταρία αποφορτίζεται αυτόματα στο 96% της στάθμης της όταν είναι αδρανής για τρεις ημέρες και αποφορτίζεται αυτόματα στο 60% της στάθμης της όταν είναι αδρανής για εννέα ημέρες. Η αίσθηση μέτριας θερμότητας που εκπέμπεται από την μπαταρία κατά τη διαδικασία εκφόρτισης είναι φυσιολογική.
3. Ισορροπημένη φόρτιση: Κατά τη φόρτιση, οι τάσεις στα στοιχεία της μπαταρίας εξισορροπούνται αυτόματα.
4. Προστασία από υπερφόρτιση: Η μπαταρία σταματά να φορτίζεται αυτόματα μόλις φορτιστεί πλήρως.
5. Ανίχνευση θερμοκρασίας: Για αυτοπροστασία, η μπαταρία φορτίζεται μόνο όταν η θερμοκρασία είναι μεταξύ 5° και 40°C.
6. Προστασία από υπερένταση: Η μπαταρία σταματά να φορτίζεται εάν εντοπιστεί υπερβολική ένταση ρεύματος.
7. Προστασία από υπερβολική εκφόρτιση: Η εκφόρτιση σταματά αυτόματα για να αποφευχθεί η υπερβολική εκφόρτιση όταν η μπαταρία δεν χρησιμοποιείται. Η προστασία από υπερβολική εκφόρτιση δεν ενεργοποιείται όταν χρησιμοποιείται η μπαταρία.
8. Προστασία από βραχυκύκλωμα: Η τροφοδοσία διακόπτεται αυτόματα εάν εντοπιστεί βραχυκύκλωμα.
9. Προστασία από ζημιά στα στοιχεία της μπαταρίας: Το DJI Fly εμφανίζει μια προειδοποίηση όταν εντοπίζεται στοιχείο της μπαταρίας που έχει καταστραφεί.
10. Λειτουργία αδρανοποίησης: Η μπαταρία σβήνει μετά από 20 λεπτά αδράνειας για εξοικονόμηση ενέργειας. Εάν η στάθμη φόρτισης της μπαταρίας είναι μικρότερη από 5%, η μπαταρία μπαίνει σε λειτουργία αδρανοποίησης για να αποφευχθεί η υπερβολική εκφόρτιση μετά από αδράνεια για έξι ώρες. Στη λειτουργία αδρανοποίησης, οι ενδεικτικές λυχνίες στάθμης φόρτισης της μπαταρίας δεν ανάβουν. Φορτίστε την μπαταρία για να την αφυπνίσετε από την αδρανοποίηση.
11. Επικοινωνία: Πληροφορίες για την τάση, τη χωρητικότητα και το ρεύμα της μπαταρίας μεταδίδονται στο αεροσκάφος.

⚠ • Ανατρέξτε στις Οδηγίες ασφάλειας και στο αυτοκόλλητο της μπαταρίας πριν από τη χρήση. Οι χρήστες αναλαμβάνουν την πλήρη ευθύνη για όλες τις λειτουργίες και τη χρήση.

¯ Æ µ È ¾ É ¾ Ç d Ÿ ¸ É ¸ Æ ¶ ¸ Ç

" Â ¼ º Ì Å Ç É ¾ Ç È É ³ ¿ d ¾ Ç Ë Ñ Æ É À È ¾ Ç É ¾ Ç d Ÿ ¸ É ¸ Æ ¶ ¸ Ç

Πατήστε το κουμπί ενεργοποίησης μία φορά για να ελέγξετε την στάθμη της μπαταρίας.

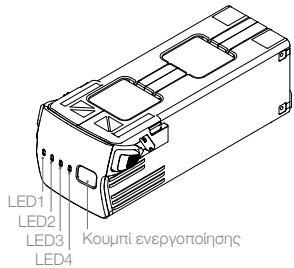

¤ Ê Ì Ã ¶ ¼ Ç 3 , + È É ³ ¿ d ¾ Ç d Ÿ ¸ É ¸ Æ ¶ ¸ Ç				
● : Η LED είναι αναμμένη		☼ : Η LED αναβοσβήνει		○ : Η LED είναι σβηστή
LED1	LED2	LED3	LED4	« É ³ ¿ d ¾ d Ÿ ¸ É ¸ Æ ¶ ¸ Ç
●	●	●	●	Στάθμη μπαταρίας ≥ 88%
○	○	○	☼	75% ≤ Στάθμη μπαταρίας < 88%
●	●	●	○	63% ≤ Στάθμη μπαταρίας < 75%
○	○	☼	○	50% ≤ Στάθμη μπαταρίας < 63%
●	●	○	○	38% ≤ Στάθμη μπαταρίας < 50%
○	☼	○	○	25% ≤ Στάθμη μπαταρίας < 38%
●	○	○	○	13% ≤ Στάθμη μπαταρίας < 25%
☼	○	○	○	0% ≤ Στάθμη μπαταρίας < 13%

ž Ã ¼ Æ º Å Ÿ Å ¶ ¾ È ¾ › Ÿ ¼ Ã ¼ Æ º Å Ÿ Å ¶ ¾ È ¾

Πατήστε το κουμπί ενεργοποίησης μία φορά και έπειτα πατήστε το ξανά και κρατήστε το πατημένο για δύο δευτερόλεπτα για να ενεργοποιήσετε ή να απενεργοποιήσετε την μπαταρία. Οι λυχνίες LED στάθμης φόρτισης της μπαταρίας εμφανίζουν την στάθμη της μπαταρίας όταν το αεροσκάφος έχει ενεργοποιηθεί.

ž À » Å Ÿ Å ¶ ¾ È ¾ Ì ¸ d ¾ Â µ Ç ¿ ¼ Æ d Å Á Æ ¸ È ¶ ¸ Ç

1. Η χωρητικότητα της μπαταρίας μειώνεται σημαντικά κατά την πτήση σε περιβάλλον με χαμηλή θερμοκρασία μεταξύ -10° έως 5°C. Συνιστάται να αφήσετε το αεροσκάφος να αιωρηθεί στη θέση του για λίγο ώστε να ζεσταθεί η μπαταρία. Φροντίστε να φορτίσετε πλήρως την μπαταρία πριν από την απογείωση.
2. Οι μπαταρίες δεν μπορούν να χρησιμοποιηθούν σε περιβάλλοντα με εξαιρετικά χαμηλή θερμοκρασία κάτω των -10°C.
3. Όταν βρίσκεστε σε περιβάλλον με χαμηλή θερμοκρασία, τερματίστε την πτήση μόλις το DJI Fly εμφανίσει την προειδοποίηση για χαμηλή στάθμη μπαταρίας.
4. Για να εξασφαλίσετε τη βέλτιστη απόδοση της μπαταρίας, διατηρήστε τη θερμοκρασία της μπαταρίας πάνω από τους 20°C.
5. Η μειωμένη χωρητικότητα της μπαταρίας σε περιβάλλοντα με χαμηλή θερμοκρασία μειώνει την απόδοση αντίστασης του αεροσκάφους στην ταχύτητα του ανέμου. Πετάτε με προσοχή.
6. Πετάτε με ιδιαίτερη προσοχή σε μεγάλα ύψη πάνω από την επιφάνεια της θάλασσας.

® Ñ Æ É À È ¾ É ¾ Ç d Ÿ ¸ É ¸ Æ ¶ ¸ Ç

Φορτίζετε πλήρως την έξυπνη μπαταρία πτήσης πριν από κάθε πτήση, χρησιμοποιώντας τον παρεχόμενο κόμβο φόρτισης μπαταριών Mavic 3 και τον φορητό φορτιστή DJI 65W.

¯ Æ µ È ¾ É Å Ê Á Ñ d ¹ Å Ê Ë Ñ Æ É À È ¾ Ç

Όταν χρησιμοποιείται με τον φορητό φορτιστή DJI 65W, ο κόμβος φόρτισης μπαταριών του DJI Mavic 3 μπορεί να φορτίσει έως και τρεις έξυπνες μπαταρίες πτήσης διαδοχικά από την υψηλή έως τη χαμηλή στάθμη ισχύος. Ο χρόνος φόρτισης για μία μπαταρία είναι περίπου 1 ώρα και 36 λεπτά.

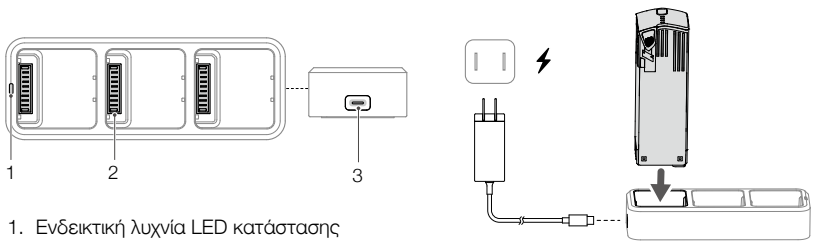

1. Ενδεικτική λυχνία LED κατάστασης
2. Θύρα μπαταρίας
3. Θύρα τροφοδοσίας

¯ Æ µ È ¾

1. Εισάγετε την έξυπνη μπαταρία πτήσης μέσα στη θύρα μπαταρίας. Συνδέστε τον κόμβο φόρτισης σε πρίζα (100-240 V, 50-60 Hz) χρησιμοποιώντας τον φορητό φορτιστή DJI 65W.
2. Η έξυπνη μπαταρία πτήσης με την υψηλότερη στάθμη ισχύος θα φορτιστεί πρώτα και στη συνέχεια οι υπόλοιπες θα φορτιστούν διαδοχικά ανάλογα με τη στάθμη ισχύος τους. Ανατρέξτε στην ενότητα Περιγραφές λυχνιών LED κατάστασης για περισσότερες πληροφορίες σχετικά με τα μοτίβα σβησίματος της ενδεικτικής λυχνίας LED κατάστασης. Η έξυπνη μπαταρία πτήσης μπορεί να αποσυνδεθεί από τον κόμβο φόρτισης όταν ολοκληρωθεί η φόρτιση.

© ¼ Æ À º Æ ¸ Ë ´ Ç Â Ê Ì Ã À Ó Ã 3 , + Á ¸ É ³ È É ¸ È ¾ Ç

¥ Å É ¶ ¹ Å È ¹ ¾ È ¶ d ¸ É Å © ¼ Æ À º Æ ¸ Ë µ	
Συμπαγές κίτρινο	Δεν έχει τοποθετηθεί μπαταρία
Πάλλεται με πράσινο χρώμα	Φόρτιση
Συμπαγές πράσινο	Όλες οι μπαταρίες είναι πλήρως φορτισμένες
Αναβοσβήνει με κίτρινο	Η θερμοκρασία των μπαταριών είναι πολύ χαμηλή ή πολύ υψηλή (δεν απαιτείται περαιτέρω ενέργεια)
Συμπαγές κόκκινο	Σφάλμα τροφοδοσίας ή μπαταρίας (αφαιρέστε και επανατοποθετήστε τις μπαταρίες ή αποσυνδέστε και συνδέστε τον φορτιστή)

⚠
- Συνιστάται η χρήση φορητού φορτιστή DJI 65W ή φορτιστή αυτοκινήτου DJI Mavic 3 όταν χρησιμοποιείτε τον κόμβο φόρτισης μπαταριών Mavic 3 για τη φόρτιση των έξυπνων μπαταριών πτήσης Mavic 3.
- Ο κόμβος φόρτισης είναι συμβατός μόνο με έξυπνες μπαταρίες πτήσης BWX260-5000-15.4. MHN επιχειρήσετε να χρησιμοποιήσετε τον κόμβο φόρτισης με άλλα μοντέλα μπαταριών.
- Τοποθετήστε τον κόμβο φόρτισης σε επίπεδη και σταθερή επιφάνεια όταν χρησιμοποιείται. Βεβαιωθείτε ότι η συσκευή είναι σωστά μονωμένη για την αποφυγή κινδύνων πυρκαγιάς.
- MHN επιχειρήσετε να αγγίξετε τους μεταλλικούς ακροδέκτες στο προϊόν.
- Καθαρίστε τους μεταλλικούς ακροδέκτες με ένα καθαρό, στεγνό πανί εάν έχουν συσσωρευτεί ακαθαρσίες.

Χρήση του φορητού φορτιστή DJI 65W

1. Συνδέστε τον φορητό φορτιστή DJI 65W σε παροχή εναλλασσόμενου ρεύματος (100-240 V, 50/60 Hz).
2. Συνδέστε το αεροσκάφος στον φορτιστή χρησιμοποιώντας το καλώδιο φόρτισης της μπαταρίας με την μπαταρία απενεργοποιημένη.
3. Οι λυχνίες LED στάθμης φόρτισης της μπαταρίας εμφανίζουν την τρέχουσα στάθμη της μπαταρίας κατά τη φόρτιση.
4. Η Μπαταρία έξυπνης πτήσης έχει φορτιστεί πλήρως όταν σβήσουν όλες οι λυχνίες LED στάθμης φόρτισης της μπαταρίας. Αποσυνδέστε τον φορτιστή όταν η μπαταρία είναι πλήρως φορτισμένη.

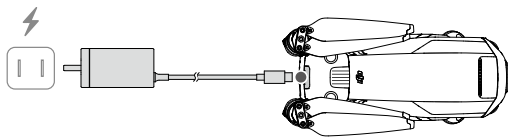

- ΜΗ φορτίζετε μια Μπαταρία έξυπνης πτήσης αμέσως μετά την πτήση, καθώς η θερμοκρασία μπορεί να είναι πολύ υψηλή. Περιμένετε μέχρι να κρυώσει και να φτάσει σε θερμοκρασία δωματίου πριν την φορτίσετε ξανά.
- Ο φορτιστής σταματά να φορτίζει την μπαταρία εάν η θερμοκρασία των στοιχείων της μπαταρίας είναι εκτός του εύρους λειτουργίας των 5° έως 40°C. Η ιδανική θερμοκρασία φόρτισης είναι μεταξύ 22° και 28°C.
- Φορτίζετε πλήρως την μπαταρία τουλάχιστον μία φορά κάθε τρεις μήνες για να διατηρήσετε την καλή κατάσταση της μπαταρίας.
- Η DJI δεν αναλαμβάνει καμία ευθύνη για ζημιά που προκαλείται από φορτιστές τρίτων.

- Συνιστάται η εκφόρτιση των έξυπνων μπαταριών πτήσης στο 30% ή χαμηλότερα πριν τη μεταφορά. Αυτό μπορεί να γίνει πετώντας το αεροσκάφος σε εξωτερικός χώρο έως ότου απομείνει φόρτιση κάτω από 30%.

Ο παρακάτω πίνακας δείχνει την στάθμη της μπαταρίας κατά τη φόρτιση.

3 , +	3 , +	3 , +	3 , +	« É ³ ¿ d ¾ d Ÿ ¸ É ¸ Æ ¶ ¸ Ç
☼	☼	○	○	0% < Στάθμη μπαταρίας ≤ 50%
☼	☼	☼	○	50% < Στάθμη μπαταρίας ≤ 75%
☼	☼	☼	☼	75% < Στάθμη μπαταρίας < 100%
○	○	○	○	Πλήρως φορτισμένη

¥ ¾ Ì ¸ Ã À È d Å ¶ Ÿ Æ Å È É ¸ È ¶ ¸ Ç É ¾ Ç d Ÿ ¸ É ¸ Æ ¶ ¸ Ç

Η ενδεικτική λυχνία LED της μπαταρίας μπορεί να εμφανίσει προτροπές προστασίας της μπαταρίας που ενεργοποιούνται από μη φυσιολογικές συνθήκες φόρτισης.

¥ ¾ Ì ¸ Ã À È d Å ¶ Ÿ Æ Å È É ¸ È ¶ ¸ Ç É ¾ Ç d Ÿ ¸ É ¸ Æ ¶ ¸ Ç					
3 , +	3 , +	3 , +	3 , +	¥ Å É ¶ ¹ Å È ¹ ¾ È ¶ d ¸ É Å Ç	£ ¸ É ³ È É ¸ È ¾
○	☼	○	○	Η LED2 αναβοσβήνει δύο φορές/ δευτερόλεπτο	Εντοπίστηκε υπερένταση
○	☼	○	○	Η LED2 αναβοσβήνει τρεις φορές/ δευτερόλεπτο	Εντοπίστηκε βραχυκύκλωμα
○	○	☼	○	Η LED3 αναβοσβήνει δύο φορές/ δευτερόλεπτο	Εντοπίστηκε υπερφόρτιση
○	○	☼	○	Η LED3 αναβοσβήνει τρεις φορές/ δευτερόλεπτο	Εντοπίστηκε υπέρταση στον φορτιστή
○	○	○	☼	Η LED4 αναβοσβήνει δύο φορές/ δευτερόλεπτο	Η θερμοκρασία φόρτισης είναι πολύ χαμηλή
○	○	○	☼	Η LED4 αναβοσβήνει τρεις φορές/ δευτερόλεπτο	Η θερμοκρασία φόρτισης είναι πολύ υψηλή

Εάν ενεργοποιηθούν οι μηχανισμοί προστασίας της μπαταρίας, είναι απαραίτητο να αποσυνδέσετε την μπαταρία από τον φορτιστή και να την συνδέσετε ξανά ώστε να συνεχίσει η φόρτιση. Εάν η θερμοκρασία φόρτισης δεν είναι φυσιολογική, περιμένετε να επιστρέψει στα φυσιολογικά επίπεδα και η μπαταρία θα συνεχίσει αυτόματα τη φόρτιση χωρίς να χρειάζεται να την αποσυνδέσετε και να την συνδέσετε ξανά στον φορτιστή.

ž À È ¸ º Î º µ É ¾ Ç ´ Ä Ê Ÿ Ã ¾ Ç d Ÿ ¸ É ¸ Æ ¶ ¸ Ç Ÿ É µ È ¾ Ç

Εισάγετε την Μπαταρία έξυπνης πτήσης μέσα στη θήκη της στο αεροσκάφος. Βεβαιωθείτε ότι έχει τοποθετηθεί σωστά και ότι οι συνδετήρες της μπαταρίας έχουν μπει στη θέση τους με ένα κλικ.

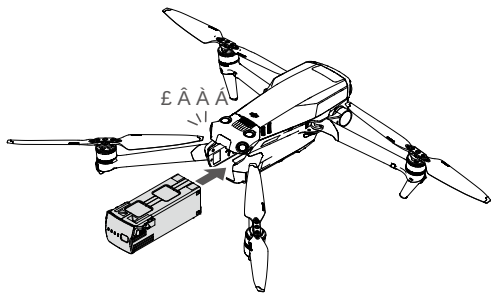

› Ë ¸ ¶ Æ ¼ È ¾ É ¾ Ç ´ Ä Ê Ÿ Ã ¾ Ç d Ÿ ¸ É ¸ Æ ¶ ¸ Ç Ÿ É µ È ¾ Ç

Πατήστε το ανάγλυφο τμήμα των συνδετήρων της μπαταρίας στις πλευρές της έξυπνης μπαταρίας πτήσης για να την αφαιρέσετε από τη θήκη της.

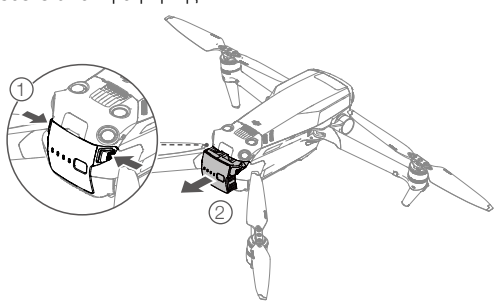

⚠ • ΜΗΝ αποσυνδέετε την μπαταρία όταν το αεροσκάφος είναι ενεργοποιημένο.
• Βεβαιωθείτε ότι η μπαταρία έχει στερεωθεί καλά.

¸MBPS#PBQ KBJ K!„FPB

©ÆÅË¶Â ÉÅÊ ¸Ã¸ÆÉµÆ¸

Ο αναρτήρας 3 αξόνων του DJI Mavic 3 παρέχει σταθεροποίηση για την κάμερα, επιτρέποντάς σας να τραβάτε καθαρές και σταθερές εικόνες και βίντεο. Το εύρος κλίσης ελέγχου είναι -90° έως +35°.

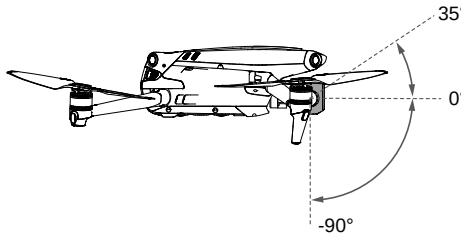

Χρησιμοποιήστε τον περιστροφικό διακόπτη του αναρτήρα στο τηλεχειριστήριο για να ελέγξετε την κλίση της κάμερας. Εναλλακτικά, μπείτε στην προβολή της κάμερας στο DJI Fly. Πατήστε την οθόνη μέχρι να εμφανιστεί μια γραμμή ρύθμισης και σύρετε προς τα επάνω και προς τα κάτω για να ελέγξετε την κλίση της κάμερας.

¬ÆÑŸÅÀ Â¼ÀÉÅÊÆº¶¸Ç ÉÅÊ ¸Ã¸ÆÉµÆ¸

Διατίθενται δύο τρόποι λειτουργίας του αναρτήρα. Κάντε εναλλαγή μεταξύ των διαφορετικών τρόπων λειτουργίας στο DJI Fly.

Λειτουργία Follow: Η γωνία μεταξύ του προσανατολισμού του αναρτήρα και του μπροστινού μέρους του αεροσκάφους παραμένει σταθερή ανά πάσα στιγμή.

Λειτουργία FPV: Ο αναρτήρας συγχρονίζεται με την κίνηση του αεροσκάφους για να προσφέρει μια εμπειρία πρώτου προσώπου στην πτήση.

⚠
- Μην αγγίζετε ή χτυπάτε τον αναρτήρα όταν το αεροσκάφος είναι ενεργοποιημένο. Για να προστατέψετε τον αναρτήρα κατά την απογείωση, απογειωθείτε από ανοιχτό και επίπεδο έδαφος.
- Τα στοιχεία ακριβείας στον αναρτήρα μπορεί να υποστούν ζημιά σε περίπτωση σύγκρουσης ή πρόσκρουσης, η οποία ενδέχεται να οδηγήσει σε ανώμαλη λειτουργία του αναρτήρα.
- Αποφύγετε να λερώσετε τον αναρτήρα και ειδικά τα μοτέρ του με σκόνη ή άμμο.
- Κάποιο μοτέρ του αναρτήρα μπορεί να μπει σε λειτουργία προστασίας στις ακόλουθες περιπτώσεις:
  α. Το αεροσκάφος βρίσκεται σε ανώμαλο έδαφος ή ο αναρτήρας παρεμποδίζεται.
  β. Ο αναρτήρας αντιμετωπίζει υπερβολική εξωτερική δύναμη, όπως κατά τη διάρκεια μιας σύγκρουσης.
- ΜΗΝ ασκείτε εξωτερική δύναμη στον αναρτήρα μετά την ενεργοποίησή του. ΜΗΝ προσθέτετε επιπλέον ωφέλιμο φορτίο στον αναρτήρα, καθώς αυτό μπορεί να προκαλέσει ανωμαλία στη λειτουργία του ή ακόμα και να οδηγήσει σε μόνιμη βλάβη των μοτέρ.
- Βεβαιωθείτε ότι έχετε αφαιρέσει το κάλυμμα αποθήκευσης πριν ενεργοποιήσετε το αεροσκάφος. Επίσης, βεβαιωθείτε ότι έχετε τοποθετήσει το κάλυμμα αποθήκευσης όταν το αεροσκάφος δεν χρησιμοποιείται.
- Η πτήση σε πυκνή ομίχλη ή σύννεφα μπορεί να βρέξει τον αναρτήρα, οδηγώντας σε προσωρινή βλάβη. Ο αναρτήρας ανακτά την πλήρη λειτουργικότητά του μόλις στεγνώσει.

£Â¼¶»Îd¸ ¸ÄÑÃÎÃ ¸Ã¸ÆÉµÆ¸

Για πιο βολική αποθήκευση, οι άξονες του αναρτήρα κλειδώνουν αυτόματα μετά την απενεργοποίηση του αεροσκάφους και ξεκλειδώνουν όταν ενεργοποιηθεί ξανά. Δεν απαιτείται καμία ενέργεια από τον χρήστη.

⚠
- Η λειτουργία κλειδώματος του αναρτήρα λειτουργεί κανονικά όταν η θερμοκρασία λειτουργίας είναι -10° έως 40°C. Μπορεί να προκληθεί δυσλειτουργία εκτός αυτού του εύρους θερμοκρασίας και θα εμφανιστεί μια προτροπή στο DJI Fly εάν συμβεί αυτό. Εάν το κλείδωμα του αναρτήρα δεν λειτουργεί σωστά κατά το ξεκλείδωμά του, οι χρήστες μπορούν να προσαρμόσουν τους άξονες του αναρτήρα με το χέρι για να ξεκλειδώσουν τον αναρτήρα. Δεν συνιστάται η χειροκίνητη ρύθμιση των αξόνων του αναρτήρα εκτός και αν είναι απαραίτητο.
- Εάν το κλείδωμα του αναρτήρα δεν λειτουργεί σωστά, θα συνεχίσει την κανονική λειτουργία μόλις η θερμοκρασία λειτουργίας είναι -10° έως 40°C.
- Είναι φυσιολογικό να ξεκλειδώσει ο αναρτήρας εάν υπάρξει πρόσκρουση. Επανεκκινήστε το αεροσκάφος για να κλειδώσετε ξανά τον αναρτήρα.
- Είναι φυσιολογικό ο αναρτήρας να δονείται ελαφρά μετά το κλείδωμα.

© Æ Å Ë ¶ Â É ¾ Ç Á ³ d ¼ Æ ¸ Ç

Το DJI Mavic 3 χρησιμοποιεί μια κάμερα Hasselblad L2D-20c με αισθητήρα CMOS 4/3 ιντσών, που μπορεί να τραβήξει φωτογραφίες 20MP και βίντεο μορφής 5,1K 50fps/DCI 4K 120fps Apple ProRes 422 HQ και H.264/H.265. Η κάμερα υποστηρίζει επίσης βίντεο D-Log 10 bit, διαθέτει ρυθμιζόμενο διάφραγμα f/2,8 έως f/11 και μπορεί να πραγματοποιήσει λήψεις από 1 μ. έως το άπειρο.

Η τηλεκάμερα διαθέτει αισθητήρα CMOS 1/2 ιντσών, με δυνατότητα λήψης φωτογραφιών 12MP με διάφραγμα f/4,4 και λήψη από 3 μ. έως το άπειρο. Στη λειτουργία Explore (Εξερεύνηση), η τηλεκάμερα μπορεί να κάνει μεγέθυνση 28x.

⚠
- Βεβαιωθείτε ότι η θερμοκρασία και η υγρασία είναι κατάλληλες για την κάμερα κατά τη χρήση και την αποθήκευση.
- Χρησιμοποιήστε ένα καθαριστικό φακών για να καθαρίσετε τον φακό ώστε να αποφύγετε ζημιές.
- ΜΗΝ παρεμποδίζετε τις οπές εξαερισμού στην κάμερα, καθώς η θερμότητα που δημιουργείται μπορεί να προκαλέσει ζημιά στη συσκευή και να βλάψει τον χρήστη.

› Ÿ Å ¿ µ Á ¼ Ê È ¾ Ë Î É Å º Æ ¸ Ë À Ó Ã Á ¸ À ¹ ¶ Ã É ¼ Å

Το DJI Mavic 3 διαθέτει ενσωματωμένο χώρο αποθήκευσης 8 GB και υποστηρίζει τη χρήση κάρτας microSD για την αποθήκευση φωτογραφιών και βίντεο. Απαιτείται κάρτα microSD SDXC, UHS-I ή UHS-II λόγω των γρήγορων ταχυτήτων ανάγνωσης και εγγραφής που είναι απαραίτητες για δεδομένα βίντεο υψηλής ανάλυσης. Ανατρέξτε στην ενότητα Προδιαγραφές για περισσότερες πληροφορίες σχετικά με τις προτεινόμενες κάρτες microSD.

Επιπλέον, το αεροσκάφος DJI Mavic 3 Cine διαθέτει ενσωματωμένο δίσκο SSD 1TB. Τα πλάνα μπορούν να εξαχθούν γρήγορα μέσω του καλωδίου δεδομένων Lightspeed 10Gbps της DJI.

⚠
- Μην αφαιρείτε την κάρτα microSD από το αεροσκάφος ενώ αυτό είναι ενεργοποιημένο. Διαφορετικά, η κάρτα microSD ενδέχεται να υποστεί ζημιά.
- Για να διασφαλιστεί η σταθερότητα του συστήματος της κάμερας, οι εγγραφές μεμονωμένων βίντεο περιορίζονται στα 30 λεπτά.
- Ελέγξτε τις ρυθμίσεις της κάμερας πριν από τη χρήση για να βεβαιωθείτε ότι έχουν διαμορφωθεί όπως επιθυμείτε.
- Πριν από τη λήψη σημαντικών φωτογραφιών ή βίντεο, τραβήξτε μερικές εικόνες για να ελέγξετε ότι η κάμερα λειτουργεί σωστά.
- Δεν είναι δυνατή η μετάδοση φωτογραφιών ή βίντεο από την κάμερα εάν το αεροσκάφος είναι απενεργοποιημένο.
- Βεβαιωθείτε ότι απενεργοποιείτε σωστά το αεροσκάφος. Διαφορετικά, οι παράμετροι της κάμεράς σας δεν θα αποθηκευτούν και όποια εγγεγραμμένα βίντεο υπάρχουν, ενδέχεται να καταστραφούν. Η DJI δεν ευθύνεται για τυχόν αποτυχία εγγραφής εικόνας ή βίντεο ή εγγραφής με τρόπο που δεν είναι αναγνώσιμος από μηχάνημα.

R`d^o^bibklJibh

ò è - , è %
% (
è ç % (&
% % ç

¬ ¾ Â ¼ Ì ¼ À Æ À È É µ Æ À Å

'-, 5& 3UR

Το τηλεχειριστήριο DJI RC Pro διαθέτει O3+, την τελευταία έκδοση της τεχνολογίας μετάδοσης εικόνας OcuSync με την υπογραφή της DJI, λειτουργεί στα 2,4 και 5,8 GHz, έχει τη δυνατότητα να επιλέγει αυτόματα το καλύτερο κανάλι μετάδοσης και μπορεί να μεταδίδει ζωντανή προβολή HD από την κάμερα του αεροσκάφους σε απόσταση έως 15 χλμ. Η ενσωματωμένη οθόνη υψηλής φωτεινότητας 5,5 ιντσών 1000 cd/m^2 διαθέτει ανάλυση 1920×1080 pixel, ενώ το τηλεχειριστήριο διαθέτει μεγάλο εύρος χειριστηρίων αεροσκάφους και αναρτήρα, καθώς και κουμπιά εξατομίκευσης. Οι χρήστες μπορούν να συνδεθούν στο διαδίκτυο μέσω Wi-Fi και το λειτουργικό σύστημα Android 10 διαθέτει διάφορες λειτουργίες, όπως Bluetooth και GNSS (GPS+GLONASS+Galileo).

Με το ενσωματωμένο ηχείο, το τηλεχειριστήριο υποστηρίζει βίντεο H.264 4K/120fps και H.265 4K/120fps, που υποστηρίζει επίσης έξοδο βίντεο μέσω της θύρας mini HDMI. Ο εσωτερικός χώρος αποθήκευσης του τηλεχειριστηρίου είναι 32 GB και υποστηρίζει επίσης τη χρήση καρτών microSD για την αποθήκευση των φωτογραφιών και των βίντεο.

Η μπαταρία 5000 mAh και 36 Wh παρέχει στο RC Pro μέγιστο χρόνο λειτουργίας 3 ωρών.

¯ Æ µ È ¾ É Å Ê É ¾ Â ¼ Ì ¼ À Æ À È É ¾ Æ ¶ Å Ê

ž Ã ¼ Æ º Å Ÿ Å ¶ ¾ È ¾ › Ÿ ¼ Ã ¼ Æ º Å Ÿ Å ¶ ¾ È ¾

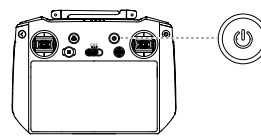

Πατήστε το κουμπί ενεργοποίησης μία φορά για να ελέγξετε την τρέχουσα στάθμη της μπαταρίας.

Πιέστε και, στη συνέχεια, πιέστε ξανά και κρατήστε πατημένο για να ενεργοποιήσετε ή να απενεργοποιήσετε το τηλεχειριστήριο.

® Ñ Æ É À È ¾ É ¾ Ç d Ÿ ¸ É ¸ Æ ¶ ¸ Ç

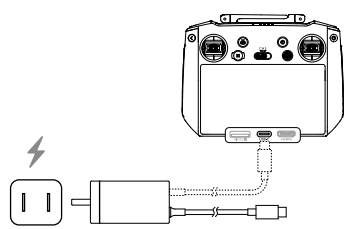

Χρησιμοποιήστε ένα καλώδιο USB-C για να συνδέσετε τον φορτιστή στη θύρα USB-C του τηλεχειριστηρίου.

” Â ¼ º Ì Å Ç É Å Ê ¸ Ã ¸ Æ É µ Æ ¸ Á ¸ À É ¾ Ç Á ³ d ¼ Æ ¸ Ç

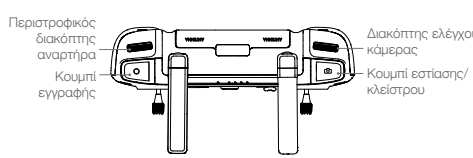

Κουμπί εστίασης/κλείστρου: Πατήστε το μέχρι τη μέση για αυτόματη εστίαση και πατήστε το μέχρι το τέρμα για να τραβήξετε μια φωτογραφία.

Κουμπί εγγραφής: Πατήστε μία φορά για να ξεκινήσετε ή να σταματήσετε την εγγραφή.

Διακόπτης ελέγχου κάμερας: Χρησιμοποιήστε το για να ρυθμίσετε το ζουμ.

Περιστροφικός διακόπτης αναρτήρα: Χρησιμοποιήστε τον για να ρυθμίσετε την κλίση του αναρτήρα.

"Â¼ºÌÅÇ ÉÅÊ ¸¼ÆÅÈÁ³ËÅÊÇ

Υπάρχουν τρεις εκ των προτέρων προγραμματισμένες λειτουργίες (Λειτουργία 1, Λειτουργία 2 και Λειτουργία 3) και οι εξατομικευμένες λειτουργίες μπορούν να διαμορφωθούν στο DJI Fly. Η προεπιλεγμένη λειτουργία είναι η Λειτουργία 2.

Λειτουργία 1

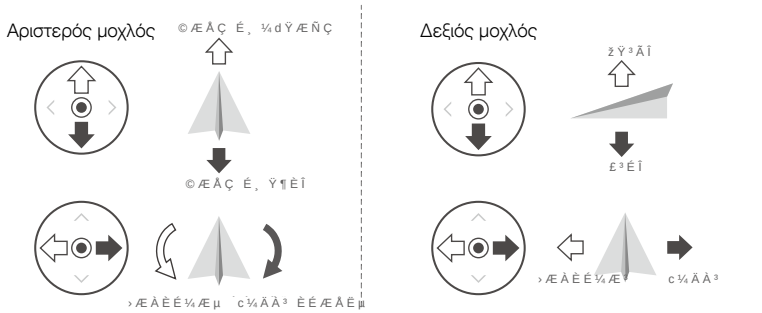

Λειτουργία 2

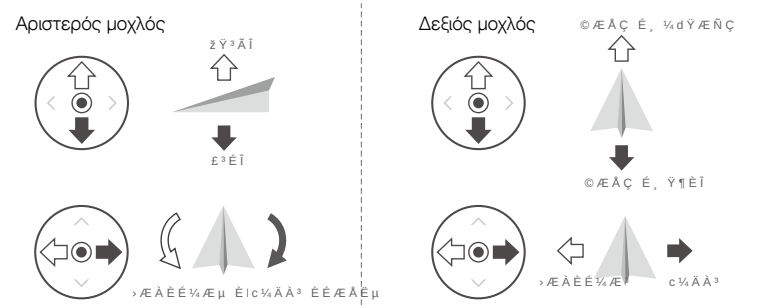

Λειτουργία 3

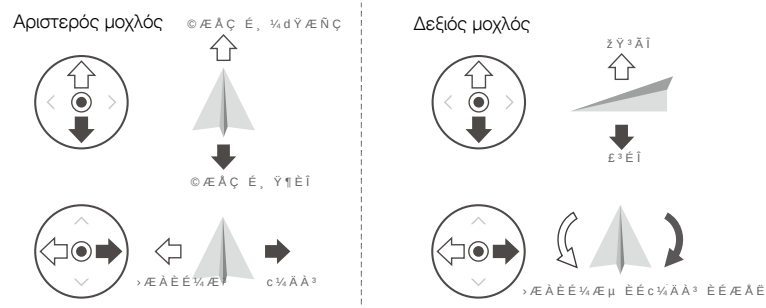

¬ ¾ Â ¼ Ì ¼ À Æ À È É ¹ Æ È Å ¤ ¼ À É Å Ê Æ º ¶ ¸ Ç ¤ ¼ À É Å Ê Æ º ¶ ¸ É ¼ Ò ¿ Ê Ã È ¾ É Å Ê ³ Á Æ Å Ê	› ¼ Æ Å È Á ³ Ë Å Ç » ¼ À Á Ã Ò ¼ À É ¾ Ã É ¾ Æ µ È ¼ À Ç d Ÿ Æ Ä È É Ä Ä Ò	
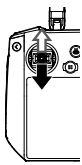	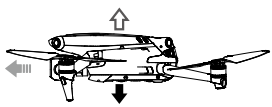	Η μετακίνηση του αριστερού μοχλού προς τα πάνω ή κάτω αλλάζει το ύψος του αεροσκάφους. Σπρώξτε τον μοχλό προς τα πάνω για άνοδο και προς τα κάτω για κάθοδο. Όσο περισσότερο ωθείται ο μοχλός μακριά από την κεντρική θέση, τόσο πιο γρήγορα το αεροσκάφος θα αλλάξει ύψος. Σπρώχνετε τον μοχλό μαλακά για να αποφύγετε ξαφνικές και απροσδόκητες αλλαγές στο ύψος.
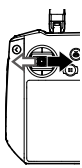	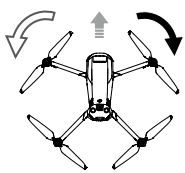	Η μετακίνηση του αριστερού μοχλού προς τα αριστερά ή προς τα δεξιά ελέγχει τον προσανατολισμό του αεροσκάφους. Σπρώξτε τον μοχλό αριστερά για να περιστραφεί το αεροσκάφος αριστερόστροφα και δεξιά για να περιστραφεί δεξιόστροφα. Όσο περισσότερο ωθείται ο μοχλός μακριά από την κεντρική θέση, τόσο πιο γρήγορα το αεροσκάφος θα περιστραφεί.
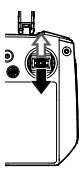	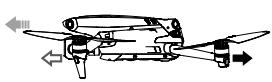	Η μετακίνηση του δεξιού μοχλού προς τα πάνω και κάτω αλλάζει την κλίση του αεροσκάφους. Σπρώξτε τον μοχλό προς τα πάνω για να πετάξετε προς τα εμπρός και προς τα κάτω για να πετάξετε προς τα πίσω. Όσο περισσότερο ωθείται ο μοχλός μακριά από την κεντρική θέση, τόσο πιο γρήγορα το αεροσκάφος θα κινηθεί.
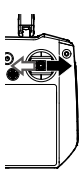	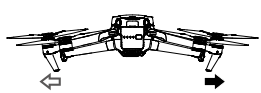	Η μετακίνηση του δεξιού μοχλού προς τα αριστερά ή προς τα δεξιά αλλάζει την κύλιση του αεροσκάφους. Σπρώξτε τον μοχλό αριστερά για να πετάξετε αριστερά και δεξιά για να πετάξετε δεξιά. Όσο περισσότερο ωθείται ο μοχλός μακριά από την κεντρική θέση, τόσο πιο γρήγορα το αεροσκάφος θα κινηθεί.

c À ¸ Á Ñ Ÿ É ¾ Ç Â ¼ À É Å Ê Æ º ¶ ¸ Ç Ÿ É µ È ¾ Ç

Μετακινήστε τον διακόπτη για να επιλέξετε τη λειτουργία πτήσης.

¡ ´ È ¾	¤ ¼ À É Å Ê Æ º ¶ ¸ Ÿ É µ È ¾ Ç
S	Σπορ λειτουργία
N	Κανονική λειτουργία
Γ	Κινηματογραφική λειτουργία

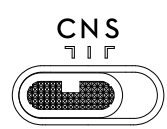

£ Å Ê d Ÿ ¶ 9 ; /

Πατήστε και κρατήστε πατημένο το κουμπί RTH μέχρι το τηλεχειριστήριο να ηχήσει για να ξεκινήσει η επιστροφή RTH. Πατήστε ξανά αυτό το κουμπί για να ακυρώσετε την επιστροφή RTH και να ανακτήσετε τον έλεγχο του αεροσκάφους. Ανατρέξτε στην ενότητα Επιστροφή στην αρχική θέση για περισσότερες πληροφορίες σχετικά με την επιστροφή RTH.

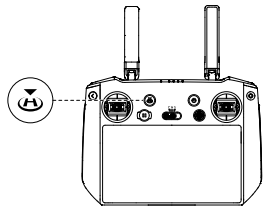

£ Å Ê d Ÿ À ³ ¼ Ä ¸ É Å d ¶ Á ¼ Ê È ¾ Ç

Περιλαμβανομένων των κουμπιών C1, C2 και 5D. Μεταβείτε στις Ρυθμίσεις συστήματος στο DJI Fly και επιλέξτε Control (Έλεγχος) για να εξατομικεύσετε τη λειτουργία του κουμπιού.

« Ê Ã » Ê ¸ È É À Á ³ Á Å Ê d Ÿ À ³

Πίσω + Περιστροφικός διακόπτης αναρτήρα: Ρύθμιση φωτεινότητας
Πίσω + Διακόπτης ελέγχου κάμερας: Ρύθμιση έντασης ήχου
Πίσω + Κουμπί εγγραφής: Οθόνη εγγραφής
Πίσω + Κουμπί κλείστρου: Στιγμιότυπο οθόνης
Πίσω + Κουμπί 5D: Επάνω - Αρχική σελίδα, Κάτω - Ρυθμίσεις συντόμευσης, Αριστερά - Πρόσφατα

© ¼ Æ À º Æ ¸ Ë µ Â Ê Ì Ã ¶ ¸ Ç 3 , + Á ¸ É ³ È É ¸ È ¾ Ç Á ¸ À Â Ê Ì Ã À Ó Ã 3 , + È É ³ ¿ d ¾ Ç d

¤ Ê Ì Ã ¶ ¸ 3 , + Á ¸ É ³ È É ¸ È ¾ Ç

¥ Å É ¶ ¹ Å È ¹ ¾ È ¶ d ¸ É Å Ç	© ¼ Æ À º Æ ¸ Ë ´ Ç
Συμπαγές κόκκινο	Αποσυνδέθηκε από το αεροσκάφος
Αναβοσβήνει με κόκκινο χρώμα	Η θερμοκρασία του τηλεχειριστηρίου είναι πολύ υψηλή ή η στάθμη φόρτισης της μπαταρίας του αεροσκάφους είναι χαμηλή
Συμπαγές πράσινο	Συνδέθηκε με το αεροσκάφος
Αναβοσβήνει με μπλε χρώμα	Το τηλεχειριστήριο συνδέεται με ένα αεροσκάφος
Συμπαγές κίτρινο	Η ενημέρωση υλικολογισμικού απέτυχε
Αναβοσβήνει με κίτρινο	Η στάθμη φόρτισης της μπαταρίας του τηλεχειριστηρίου είναι χαμηλή
Αναβοσβήνει με κυανό χρώμα	Οι μοχλοί ελέγχου δεν είναι κεντραρισμένοι

ž Ã » ¼ ¶ Ä ¼ À Ç È É ³ ¿ d ¾ Ç d Ÿ ¸ É ¸ Æ ¶ ¸ Ç

¥ Å É ¶ ¹ Å È ¹ ¾ È ¶ d ¸ É Å Ç				« É ³ ¿ d ¾ d Ÿ ¸ É ¸ Æ ¶ ¸ Ç
●	●	●	●	75%~100%
●	●	●	○	50%~75%
●	●	○	○	25%~50%
●	○	○	○	0%~25%

ž À » Å Ÿ Å ¶ ¾ È ¾ É ¾ Â ¼ Ì ¼ À Æ À È É ¾ Æ ¶ Å Ê

Το τηλεχειριστήριο δονείται ή ηχεί όταν υπάρχει σφάλμα ή προειδοποίηση. Δώστε προσοχή όταν εμφανίζονται προτροπές στην οθόνη αφής ή στο DJI Fly. Σύρετε προς τα κάτω από το επάνω μέρος για να επιλέξετε Do Not Disturb (Μην ενοχλείτε) ή Mute (Σίγαση) ώστε να απενεργοποιήσετε ορισμένες ειδοποιήσεις.

œ ´ Â É À È É ¾ ½ Ó Ã ¾ d ¼ É ³ » Å È ¾ Ç

Το σήμα μεταξύ του αεροσκάφους και του τηλεχειριστηρίου είναι πιο αξιόπιστο όταν οι κεραίες βρίσκονται σε τέτοια θέση σε σχέση με το αεροσκάφος όπως εικονίζεται παρακάτω.

Το βέλτιστο εύρος μετάδοσης είναι όπου οι κεραίες είναι στραμμένες προς το αεροσκάφος και η γωνία μεταξύ των κεραιών και του πίσω μέρους του τηλεχειριστηρίου είναι 180° ή 270°.

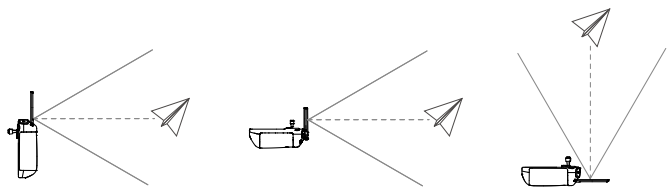

⚠
- Μη χρησιμοποιείτε άλλες ασύρματες συσκευές που λειτουργούν με την ίδια συχνότητα όπως το τηλεχειριστήριο. Διαφορετικά, το τηλεχειριστήριο θα παρουσιάσει παρεμβολές.
- Θα ληφθεί μια προτροπή στο DJI Fly εάν το σήμα μετάδοσης είναι ασθενές κατά την πτήση. Ρυθμίστε τις κεραίες για να βεβαιωθείτε ότι το αεροσκάφος βρίσκεται στο βέλτιστο εύρος μετάδοσης.

« Ò Ã » ¼ È ¾ É Å Ê É ¾ Â ¼ Ì ¼ À Æ À È É ¾ Æ ¶ Å Ê

Το αεροσκάφος και το τηλεχειριστήριο πρέπει να συνδεθούν πριν από τη χρήση. Ακολουθήστε αυτά τα βήματα για να συνδέσετε ένα νέο τηλεχειριστήριο.

¥ ´ ¿ Å » Å Ç !

1. Ενεργοποιήστε το τηλεχειριστήριο και το αεροσκάφος.
2. Πατήστε το C1, το C2 και το κουμπί εγγραφής ταυτόχρονα μέχρι η λυχνία LED κατάστασης να αναβοσβήσει με μπλε χρώμα και να ακουστεί ένας ήχος από το τηλεχειριστήριο.
3. Πατήστε και κρατήστε πατημένο το κουμπί ενεργοποίησης του αεροσκάφους για περισσότερα από τέσσερα δευτερόλεπτα. Το αεροσκάφος κάνει μπιπ μία φορά για να δείξει ότι είναι έτοιμο να συνδεθεί. Το αεροσκάφος κάνει μπιπ δύο φορές για να δείξει ότι η σύνδεση είναι επιτυχής. Οι λυχνίες LED στάθμης φόρτισης της μπαταρίας του τηλεχειριστηρίου θα ανάψουν σταθερά.

¥ ´ ¿ Å » Å Ç !

1. Ενεργοποιήστε το τηλεχειριστήριο και το αεροσκάφος.
2. Ξεκινήστε το DJI Fly.
3. Στην προβολή της κάμερας, πατήστε ••• και επιλέξτε Control (Έλεγχος) και Pair to Aircraft (Ζεύξη με το αεροσκάφος) (Σύνδεση).
4. Πατήστε και κρατήστε πατημένο το κουμπί ενεργοποίησης του αεροσκάφους για περισσότερα από τέσσερα δευτερόλεπτα. Το αεροσκάφος κάνει μπιπ μία φορά για να δείξει ότι είναι έτοιμο να συνδεθεί. Το αεροσκάφος κάνει μπιπ δύο φορές για να δείξει ότι η σύνδεση είναι επιτυχής. Οι λυχνίες LED στάθμης φόρτισης της μπαταρίας του τηλεχειριστηρίου θα ανάψουν σταθερά.

¤ ¼ À É Å Ê Æ º ¶ ¼ Ç Å ¿ Ñ Ã ¾ Ç ¸ Ë µ Ç

› Æ Ì À Á µ ¿ ´ È ¾



Το επάνω μέρος της οθόνης αφής εμφανίζει την ώρα, το σήμα Wi-Fi και τη στάθμη φόρτισης της μπαταρίας του τηλεχειριστηρίου. Ορισμένες εφαρμογές είναι ήδη εγκατεστημένες από προεπιλογή, όπως οι DJI Fly, Gallery (Συλλογή), Files (Αρχεία), Firefox, Settings (Ρυθμίσεις) και Guide (Οδηγός). Οι ρυθμίσεις περιλαμβάνουν διαμορφώσεις δικτύου, οθόνης, φωνής και Bluetooth. Οι χρήστες μπορούν να μάθουν γρήγορα για τα χαρακτηριστικά στην επιλογή Guide (Οδηγός).

¤ ¼ À É Å Ê Æ º ¶ ¼ Ç

Σύρετε από τα αριστερά ή δεξιά προς το κέντρο της οθόνης για να επιστρέψετε στην προηγούμενη οθόνη.

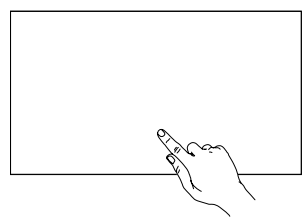

Σύρετε προς τα πάνω από το κάτω μέρος της οθόνης και αφήστε για να επιστρέψετε στην αρχική οθόνη.

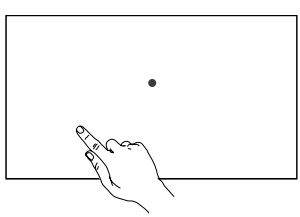

Σύρετε διαγώνια δεξιά από το κάτω μέρος της οθόνης και κρατήστε για πρόσβαση σε εφαρμογές που άνοιξαν πρόσφατα όταν βρίσκεστε στην αρχική οθόνη.

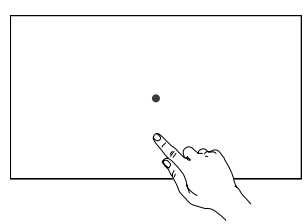

Σύρετε προς τα πάνω από το κάτω μέρος της οθόνης και κρατήστε για πρόσβαση στις πρόσφατα ανοιγμένες εφαρμογές όταν δεν βρίσκεστε στην αρχική οθόνη.

• Æ µ º Å Æ ¼ Ç Æ Ê ¿ d ¶ È ¼ À Ç

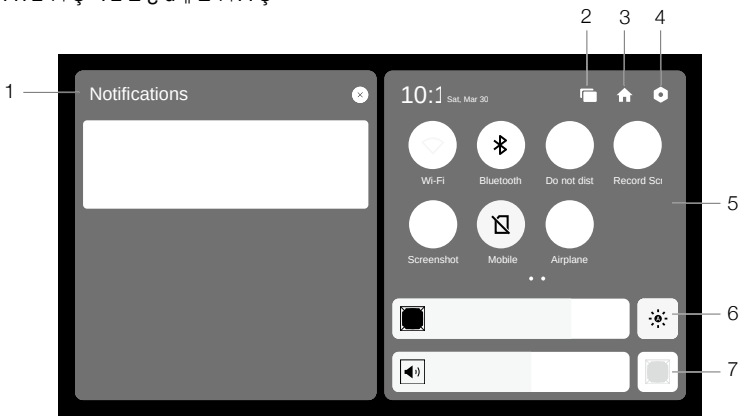

ž À » Å Ÿ Å À µ È ¼ À Ç

Πατήστε για να ελέγξετε τις ειδοποιήσεις του συστήματος.

© Æ Ñ È Ë ¸ É ¼ Ç

Πατήστε για να ελέγξετε τις πρόσφατα ανοιγμένες εφαρμογές.

› Æ Ì À Á µ ¿ ´ È ¾

Πατήστε για επιστροφή στην αρχική οθόνη.

ª Ê ¿ d ¶ È ¼ À Ç È Ê È É µ d ¸ É Å Ç

Πατήστε για να αποκτήσετε πρόσβαση στις ρυθμίσεις του συστήματος.

« Ê Ã É Å d ¼ Ò È ¼ À Ç

: Πατήστε για να ενεργοποιήσετε ή να απενεργοποιήσετε το Wi-Fi. Κρατήστε πατημένο για να εισέλθετε στις ρυθμίσεις και να συνδέσετε ή να προσθέσετε ένα δίκτυο Wi-Fi.

: Πατήστε για να ενεργοποιήσετε ή να απενεργοποιήσετε το Bluetooth. Κρατήστε πατημένο για να εισέλθετε στις ρυθμίσεις και να συνδεθείτε με κοντινές συσκευές Bluetooth.

: Πατήστε για να ενεργοποιήσετε τη λειτουργία Do Not Disturb (Μην ενοχλείτε). Σε αυτήν τη λειτουργία, οι προτροπές του συστήματος θα απενεργοποιηθούν.

: Πατήστε για να ξεκινήσει η εγγραφή της οθόνης. Κατά την εγγραφή, στην οθόνη εμφανίζεται ο χρόνος εγγραφής. Πατήστε Διακοπή για να σταματήσετε την εγγραφή.

: Πατήστε για να λάβετε στιγμιότυπο της οθόνης.

: Δεδομένα κινητής τηλεφωνίας.

: Πατήστε για να ενεργοποιήσετε τη λειτουργία Airplane (Αεροπλάνο). Τα δεδομένα Wi-Fi, Bluetooth και κινητής τηλεφωνίας θα απενεργοποιηθούν.

© Æ Å È ¸ Æ d Å º µ Ë Î É ¼ À Ã Ñ É ¾ É ¸ Ç

: Η οθόνη βρίσκεται σε αυτόματη λειτουργία φωτεινότητας όταν το εικονίδιο είναι επισημασμένο. Πατήστε αυτό το εικονίδιο ή σύρετε τη γραμμή και το εικονίδιο θα μεταβεί σε χειροκίνητη λειτουργία φωτεινότητας.

© Æ Å È ¸ Æ d Å º µ ´ Ã É ¸ È ¾ Ç µ Ì Å Ê

Σύρετε τη ράβδο για να ρυθμίσετε την ένταση του ήχου και πατήστε για σίγαση.